会場周辺交通対策2020.12

〇会場周辺交通対策について…… p 2
〇大会ルート(関係者輸送ルート)…… p 3
〇会場周辺交通対策図
・オリンピックスタジアム・
　東京体育館 …… p 9
・国立代々木競技場 …… p 13
・日本武道館 …… p 14
・東京国際フォーラム…… p 16
・国技館 …… p 18
・馬事公苑 …… p 20
・東京スタジアム・
　武蔵野の森総合スポーツプラザ…… p 22
・武蔵野の森公園 …… p 24
・有明4会場 …… p 25
・台場3会場 …… p 27
・大井ホッケー競技場…… p 28
・海の森水上競技場・
　海の森クロスカントリーコース …… p 30
・カヌー・スラロームセンター …… p 31
・夢の島公園アーチェリー場 …… p 33
・東京アクアティクスセンター・
　東京辰巳国際水泳場 …… p 35
・IBC/MPC(東京ビッグサイト)…… p 36
・選手村 …… p 37
・横浜スタジアム …… p 40
・横浜国際総合競技場 …… p 42
・幕張メッセAホール・Bホール・Cホール…… p 44
・釣ヶ崎海岸サーフィンビーチ …… p 46
・霞ヶ関カンツリー倶楽部 …… p 47
・陸上自衛隊朝霞訓練場 …… p 49
・さいたまスーパーアリーナ …… p 51
・埼玉スタジアム2002 …… p 54

会場周辺交通対策

オリンピック・パラリンピック東京大会において、競技会場等周辺一般道における交通混雑を緩和するため、主に以下の交通対策を実施する予定です。

区　分	目　的	方　法	対　象　等
①進入禁止エリア （セキュアペリメーター）	競技会場等の設置	会場等を囲む物理的なフェンス等を設置	大会関係者以外の車両や歩行者、自転車は通行不可
②通行規制エリア （会場直近対策）	通過交通の規制	規制標識を設置し通過交通を制限	通過交通は通行不可※ 歩行者・自転車は原則、通行可
③迂回エリア （トラフィックペリメーター）	通過交通の抑制	案内看板や広報等により、会場直近を通り抜けしようとする車両の迂回を促す	通過交通は迂回※ 歩行者・自転車は原則、通行可
④専用レーン、優先レーン （専用通行帯、優先通行帯）	大会関係車両の定時性確保	規制標識等を設置し、大会関係車両の通行帯を指定	専用レーン：大会関係車両以外通行禁止 優先レーン：大会関係車両が通行していない場合は通行可

※居住者に加え業務や施設利用等その他所用のある車両などは原則、通行可。

①進入禁止エリア
（セキュアペリメーター）
会場等を囲む物理的な境界線。大会関係車両以外の進入を禁止するエリア

②通行規制エリア
（会場直近対策）
規制標識を設置し通過交通を制限する。

③迂回エリア
（トラフィックペリメーター）
案内看板や広報等により、会場直近を通り抜けしようとする車両に迂回を促すエリア。

④専用レーン（専用通行帯）
優先レーン（優先通行帯）
規制標識等を設置し、大会関係車両の通行帯を指定。

各交通対策のイメージ

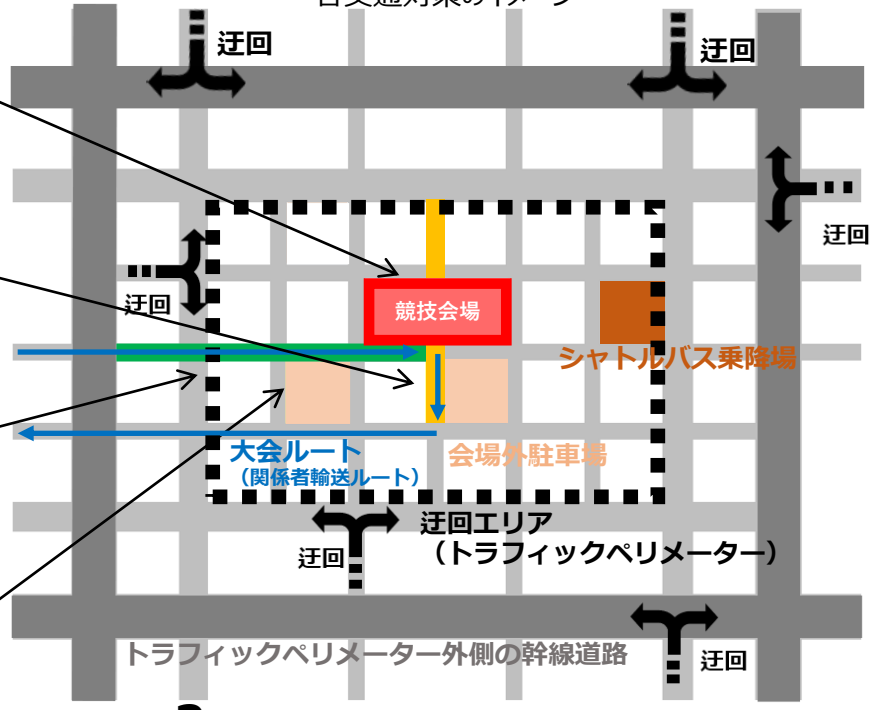

迂回案内看板(例)

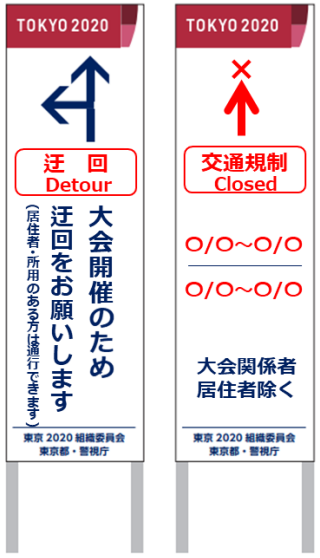

大会ルート（関係者輸送ルート）

【2020.12】

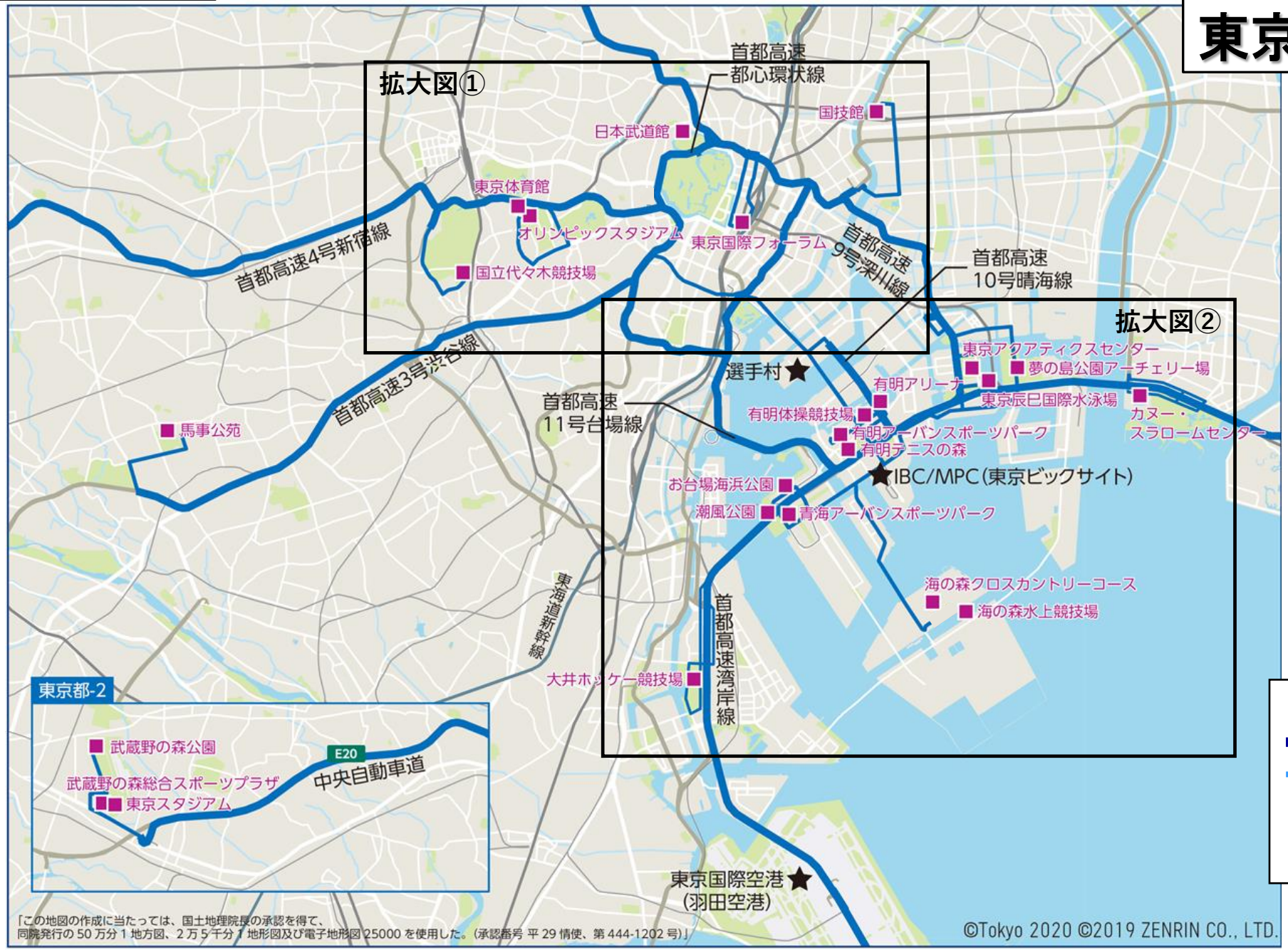

大会ルート（専用レーン/優先レーン）

拡大図①

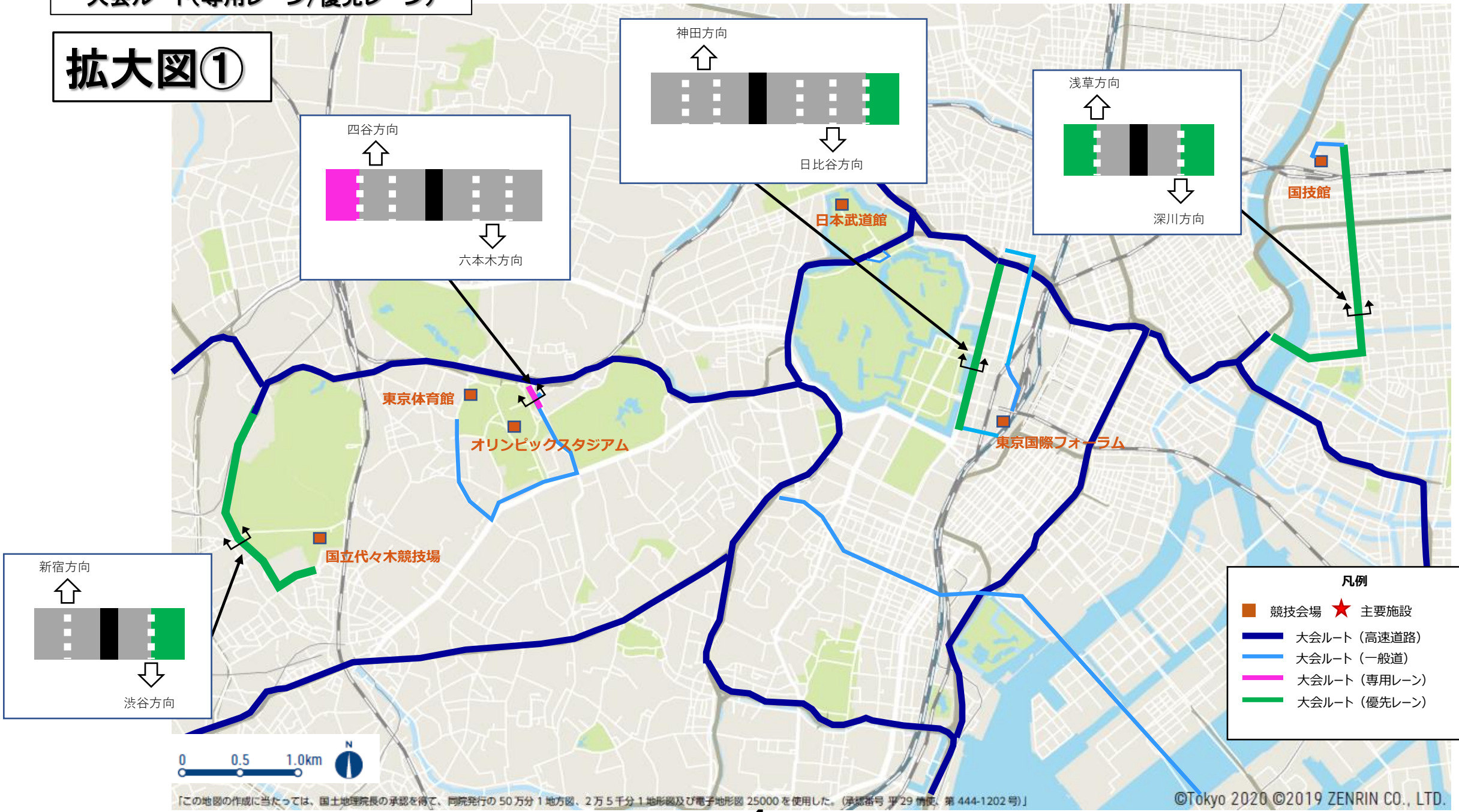

「この地図の作成に当たっては、国土地理院長の承認を得て、同院発行の 50 万分 1 地方図、2 万 5 千分 1 地形図及び電子地形図 25000 を使用した。（承認番号 平 29 情使、第 444-1202 号）」
©Tokyo 2020 ©2019 ZENRIN CO., LTD.

大会ルート（専用レーン/優先レーン）

拡大図②

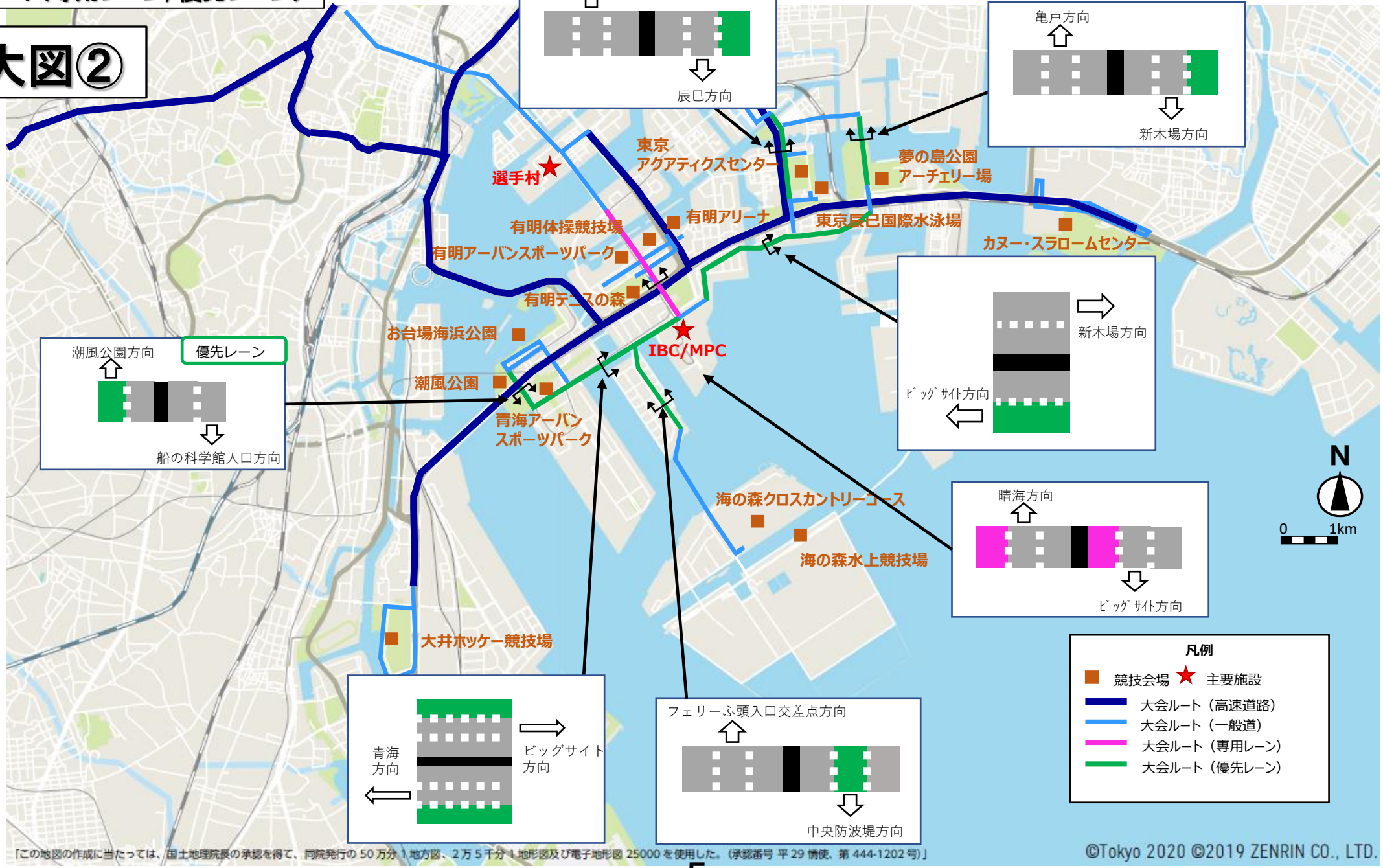

「この地図の作成に当たっては、国土地理院長の承認を得て、同院発行の 50 万分 1 地方図、2 万 5 千分 1 地形図及び電子地形図 25000 を使用した。（承認番号 平 29 情使、第 444-1202 号）」
©Tokyo 2020 ©2019 ZENRIN CO., LTD.

大会ルート（関係者輸送ルート）

横浜市

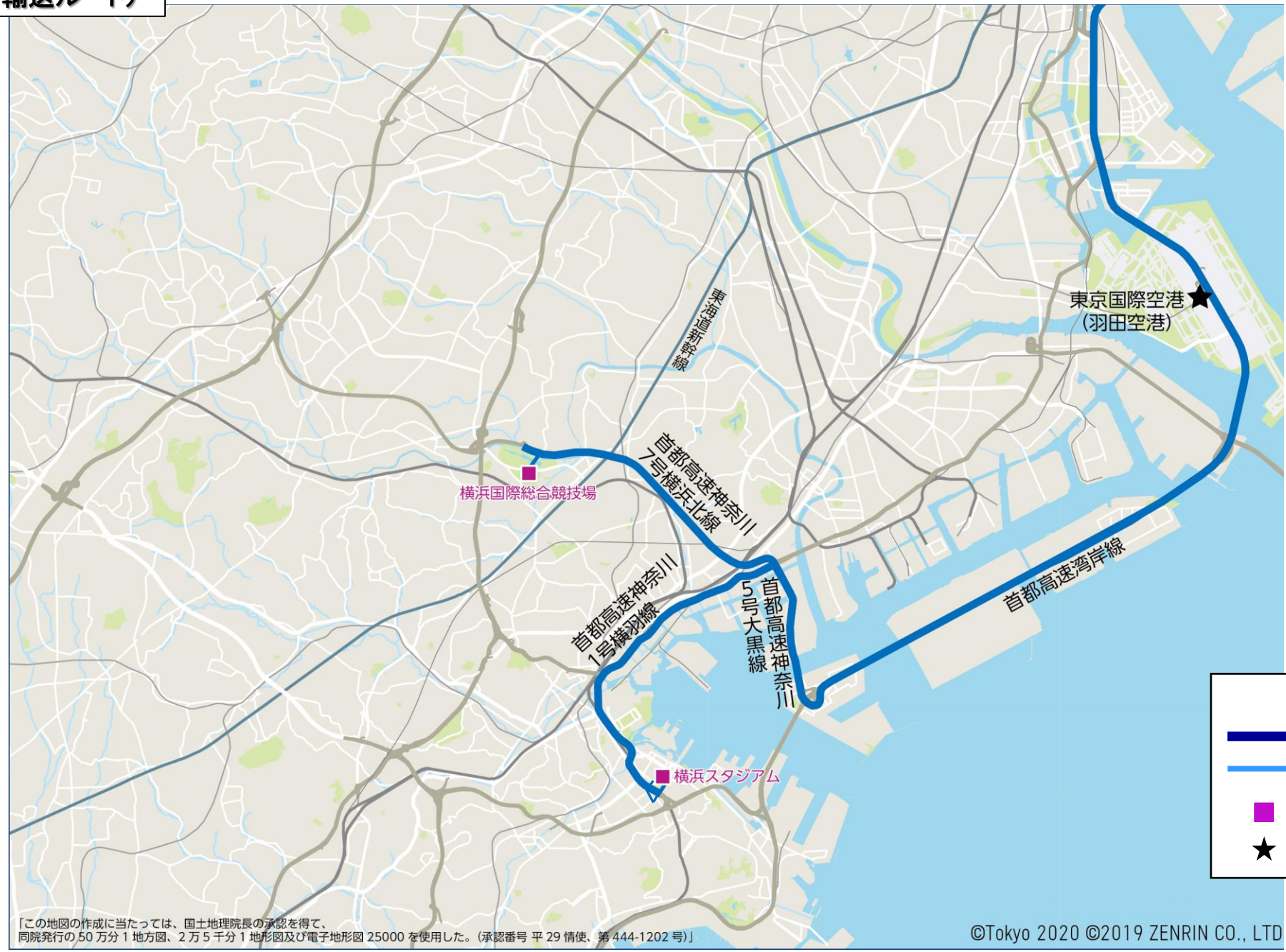

大会ルート（関係者輸送ルート）

千葉県

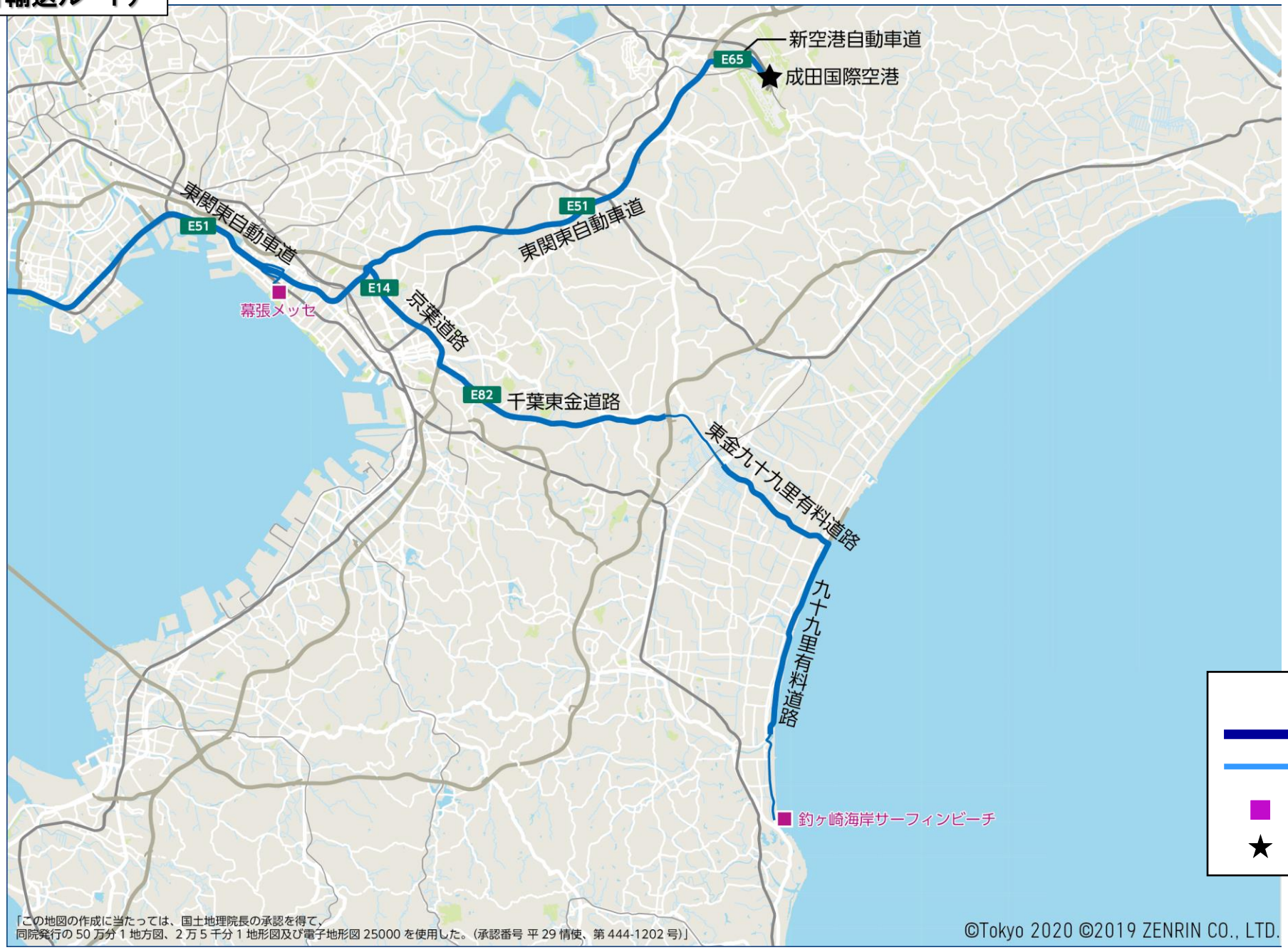

大会ルート（関係者輸送ルート）

埼玉県

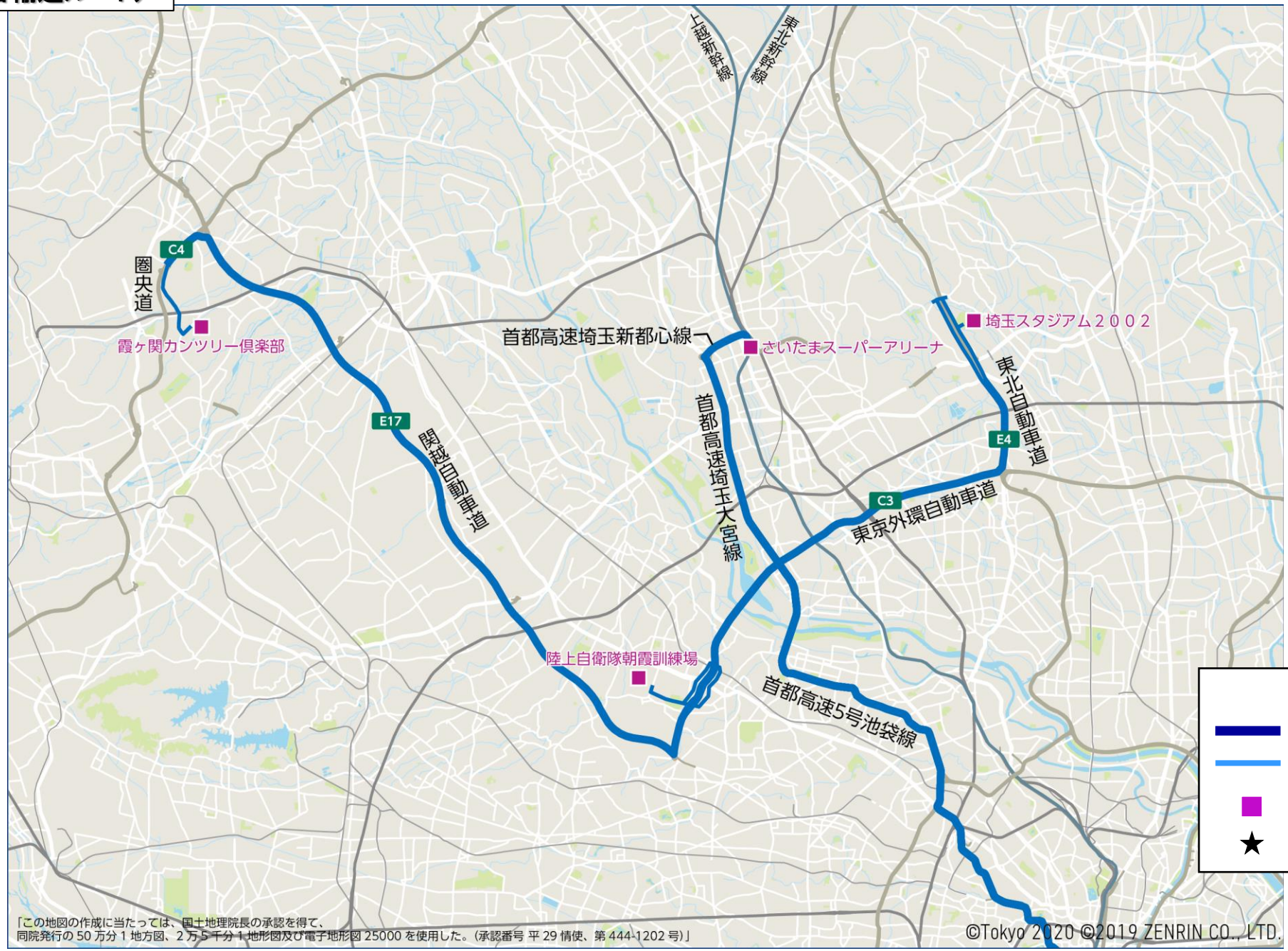

会場周辺交通対策図【オリンピックスタジアム・東京体育館】

【2020.12】

③迂回エリア（トラフィックペリメーター）

本資料の記載内容に今後、追加・変更があれば、東京都及び組織委員会のHPで都度公表する。
開閉会式・路上競技などによる一時的な交通規制実施時は除く。
大会ルートは一般道を記載（高速道路上は３ページ参照）。
荒天等により規制日時が変更になる場合がある。

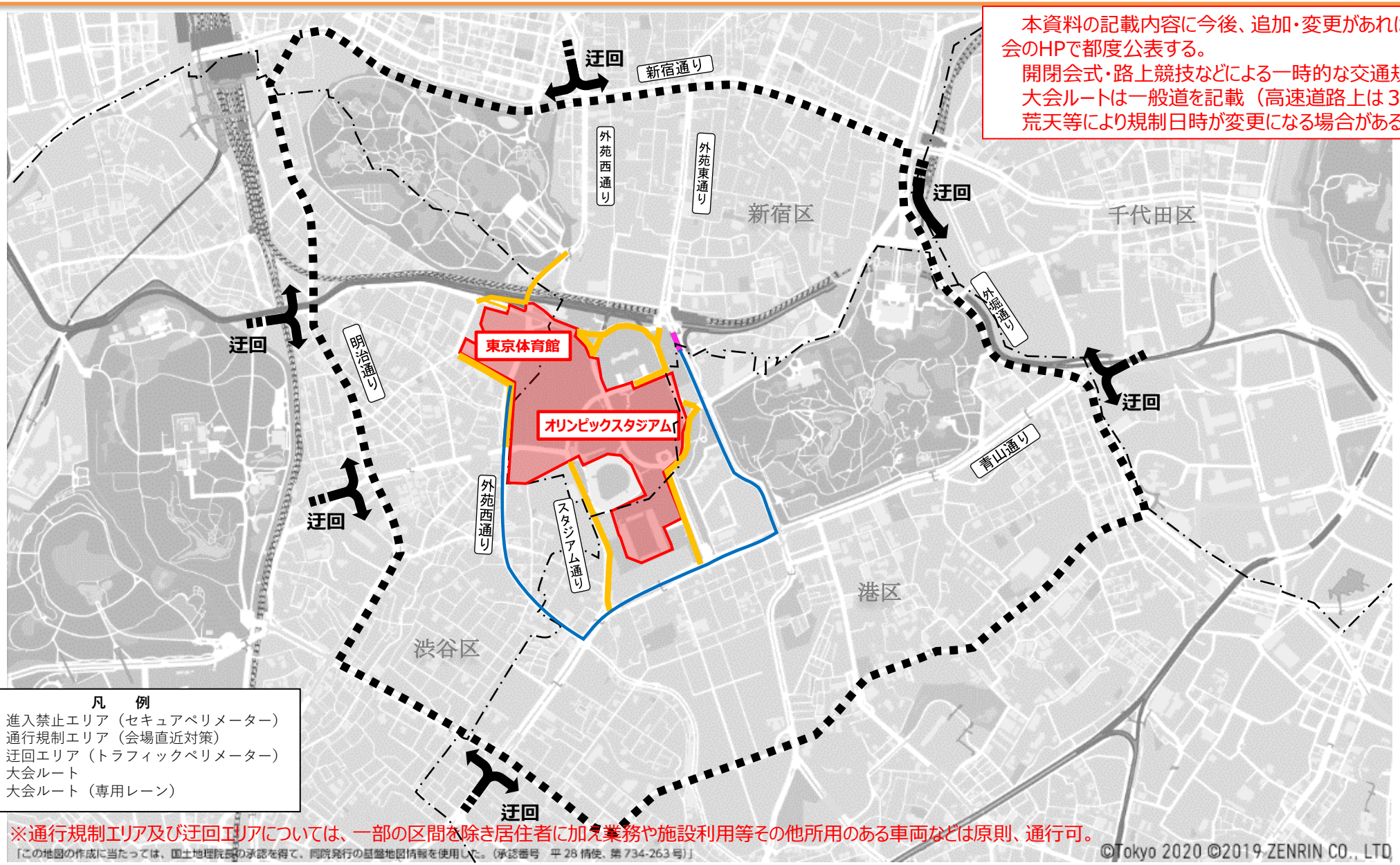

※通行規制エリア及び迂回エリアについては、一部の区間を除き居住者に加え業務や施設利用等その他所用のある車両などは原則、通行可。

「この地図の作成に当たっては、国土地理院長の承認を得て、同院発行の基盤地図情報を使用した。（承認番号　平 28 情使、第 734-263 号）」
©Tokyo 2020 ©2019 ZENRIN CO., LTD

会場周辺交通対策図【オリンピックスタジアム・東京体育館】

【2020.12】

①進入禁止エリア②通行規制エリア④専用レーン、優先レーン

本資料の記載内容に今後、追加・変更があれば、東京都及び組織委員会のHPで都度公表する。
開閉会式・路上競技などによる一時的な交通規制実施時は除く。
大会ルートは一般道を記載（高速道路上は３ページ参照）。
荒天等により規制日時が変更になる場合がある。

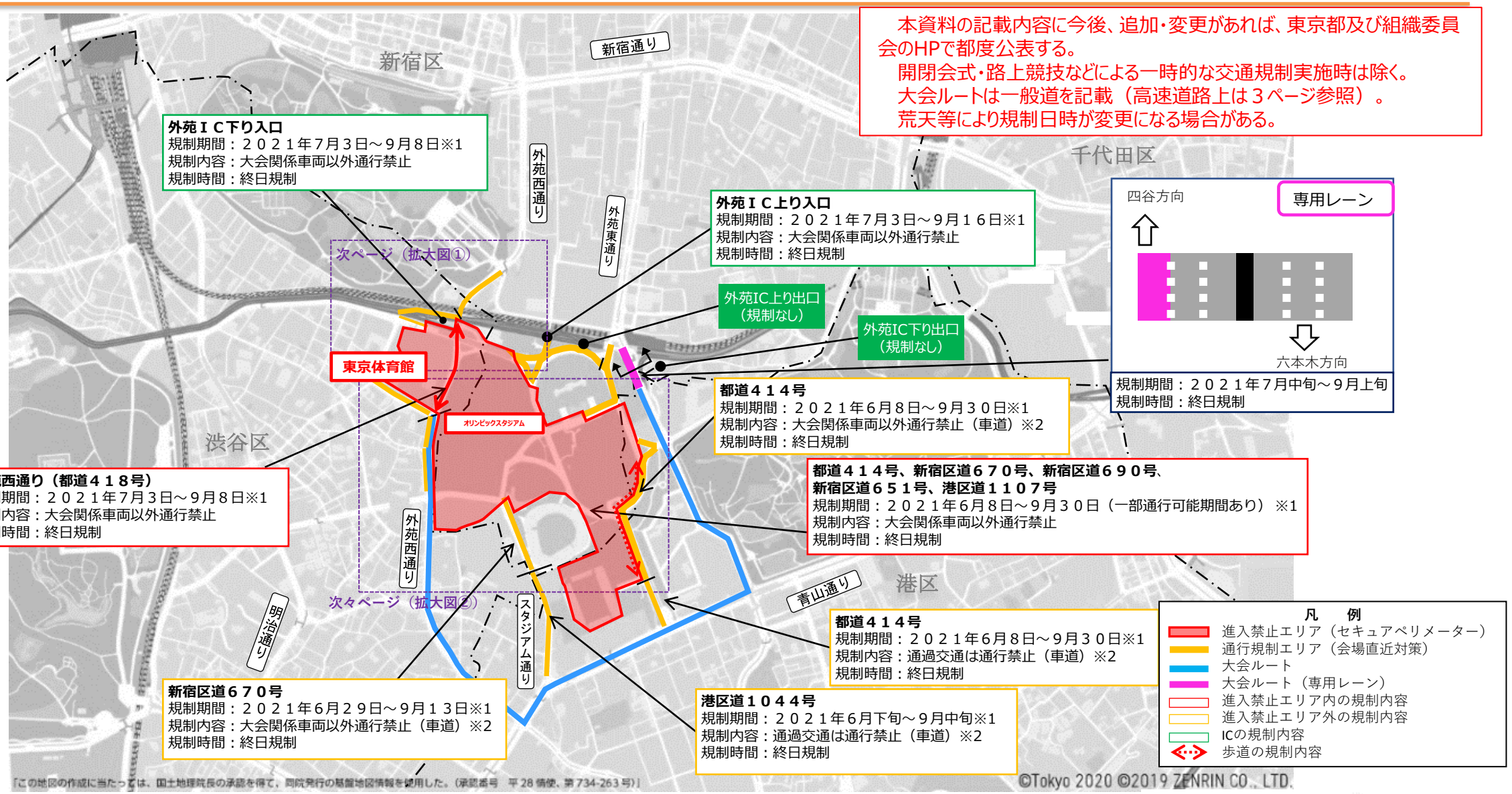

※1　規制期間は、大会関連工事による規制を含む。
※2　通行規制エリアについては、一部の区間を除き居住者に加え業務や施設利用等その他所用のある車両などは原則、通行可。

会場周辺交通対策図 【オリンピックスタジアム・東京体育館】
①進入禁止エリア②通行規制エリア

【2020.12】

【拡大図①】

本資料の記載内容に今後、追加・変更があれば、東京都及び組織委員会のHPで都度公表する。
開閉会式・路上競技などによる一時的な交通規制実施時は除く。
大会ルートは一般道を記載（高速道路上は３ページ参照）。
荒天等により規制日時が変更になる場合がある。

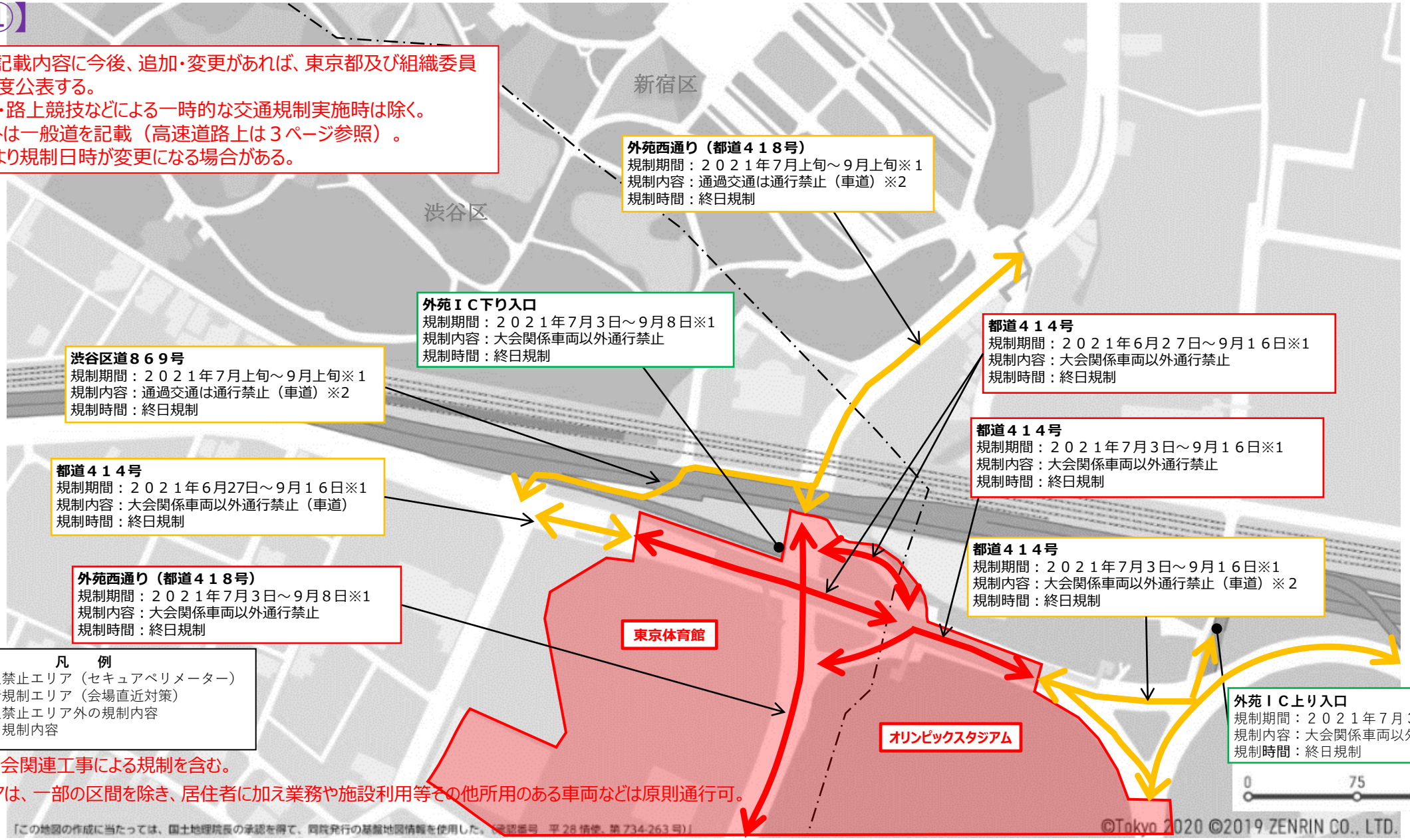

※1 規制期間は大会関連工事による規制を含む。
※2 通行規制エリアは、一部の区間を除き、居住者に加え業務や施設利用等その他所用のある車両などは原則通行可。

会場周辺交通対策図 【オリンピックスタジアム・東京体育館】

①進入禁止エリア②通行規制エリア

【2020.12】

【拡大図②】

本資料の記載内容に今後、追加・変更があれば、東京都及び組織委員会のHPで都度公表する。
開閉会式・路上競技などによる一時的な交通規制実施時は除く。
大会ルートは一般道を記載（高速道路上は３ページ参照）。
荒天等により規制日時が変更になる場合がある。

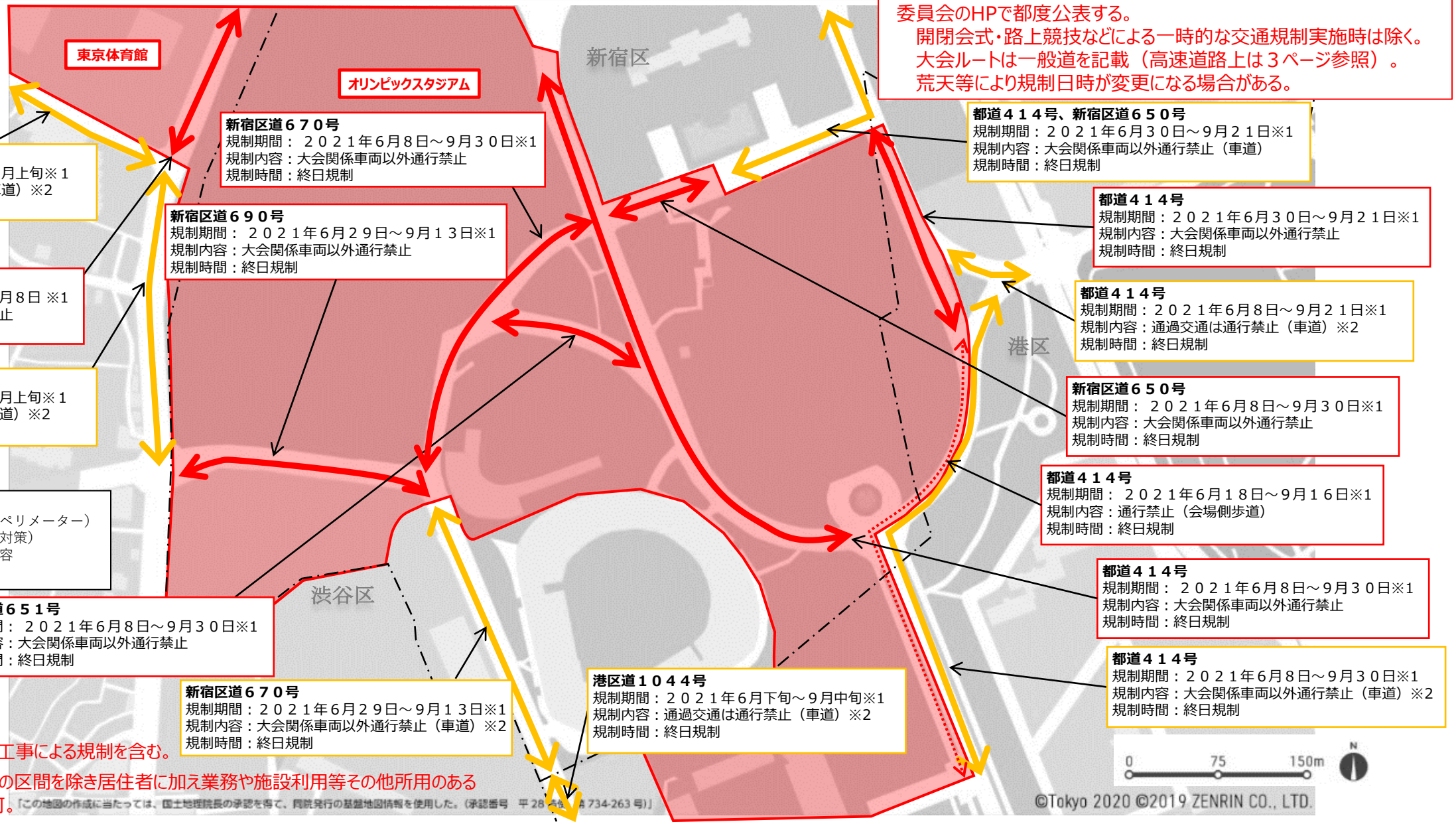

渋谷区道６０８号
規制期間：２０２１年７月上旬～９月上旬※１
規制内容：通過交通は通行禁止（車道）※2
規制時間：終日規制

外苑西通り（都道４１８号）
規制期間：２０２１年７月３日～９月８日 ※1
規制内容：大会関係車両以外通行禁止
規制時間：終日規制

外苑西通り（都道４１８号）
規制期間：２０２１年７月上旬～９月上旬※１
規制内容：通過交通は通行禁止（車道）※2
規制時間：終日規制

新宿区道６７０号
規制期間：２０２１年６月８日～９月３０日※1
規制内容：大会関係車両以外通行禁止
規制時間：終日規制

新宿区道６９０号
規制期間：２０２１年６月２９日～９月１３日※1
規制内容：大会関係車両以外通行禁止
規制時間：終日規制

新宿区道６５１号
規制期間：２０２１年６月８日～９月３０日※1
規制内容：大会関係車両以外通行禁止
規制時間：終日規制

新宿区道６７０号
規制期間：２０２１年６月２９日～９月１３日※1
規制内容：大会関係車両以外通行禁止（車道）※2
規制時間：終日規制

港区道１０４４号
規制期間：２０２１年６月下旬～９月中旬※1
規制内容：通過交通は通行禁止（車道）※2
規制時間：終日規制

都道４１４号、新宿区道６５０号
規制期間：２０２１年６月３０日～９月２１日※1
規制内容：大会関係車両以外通行禁止（車道）
規制時間：終日規制

都道４１４号
規制期間：２０２１年６月３０日～９月２１日※1
規制内容：大会関係車両以外通行禁止
規制時間：終日規制

都道４１４号
規制期間：２０２１年６月８日～９月２１日※1
規制内容：通過交通は通行禁止（車道）※2
規制時間：終日規制

新宿区道６５０号
規制期間：２０２１年６月８日～９月３０日※1
規制内容：大会関係車両以外通行禁止
規制時間：終日規制

都道４１４号
規制期間：２０２１年６月１８日～９月１６日※1
規制内容：通行禁止（会場側歩道）
規制時間：終日規制

都道４１４号
規制期間：２０２１年６月８日～９月３０日※1
規制内容：大会関係車両以外通行禁止
規制時間：終日規制

都道４１４号
規制期間：２０２１年６月８日～９月３０日※1
規制内容：大会関係車両以外通行禁止（車道）※2
規制時間：終日規制

※1　規制期間は、大会関連工事による規制を含む。

※2　通行規制エリアは、一部の区間を除き居住者に加え業務や施設利用等その他所用のある車両などは原則、通行可。

「この地図の作成に当たっては、国土地理院長の承認を得て、同院発行の基盤地図情報を使用した。（承認番号　平28情使、第734-263号）」

外苑前交差点から

会場周辺交通対策図【国立代々木競技場】
①進入禁止エリア④専用レーン、優先レーン

【2020.12】

本資料の記載内容に今後、追加・変更があれば、東京都及び組織委員会のHPで都度公表する。
路上競技などによる一時的な交通規制実施時は除く。
大会ルートは一般道を記載（高速道路上は３ページ参照）。
荒天等により規制日時が変更になる場合がある。

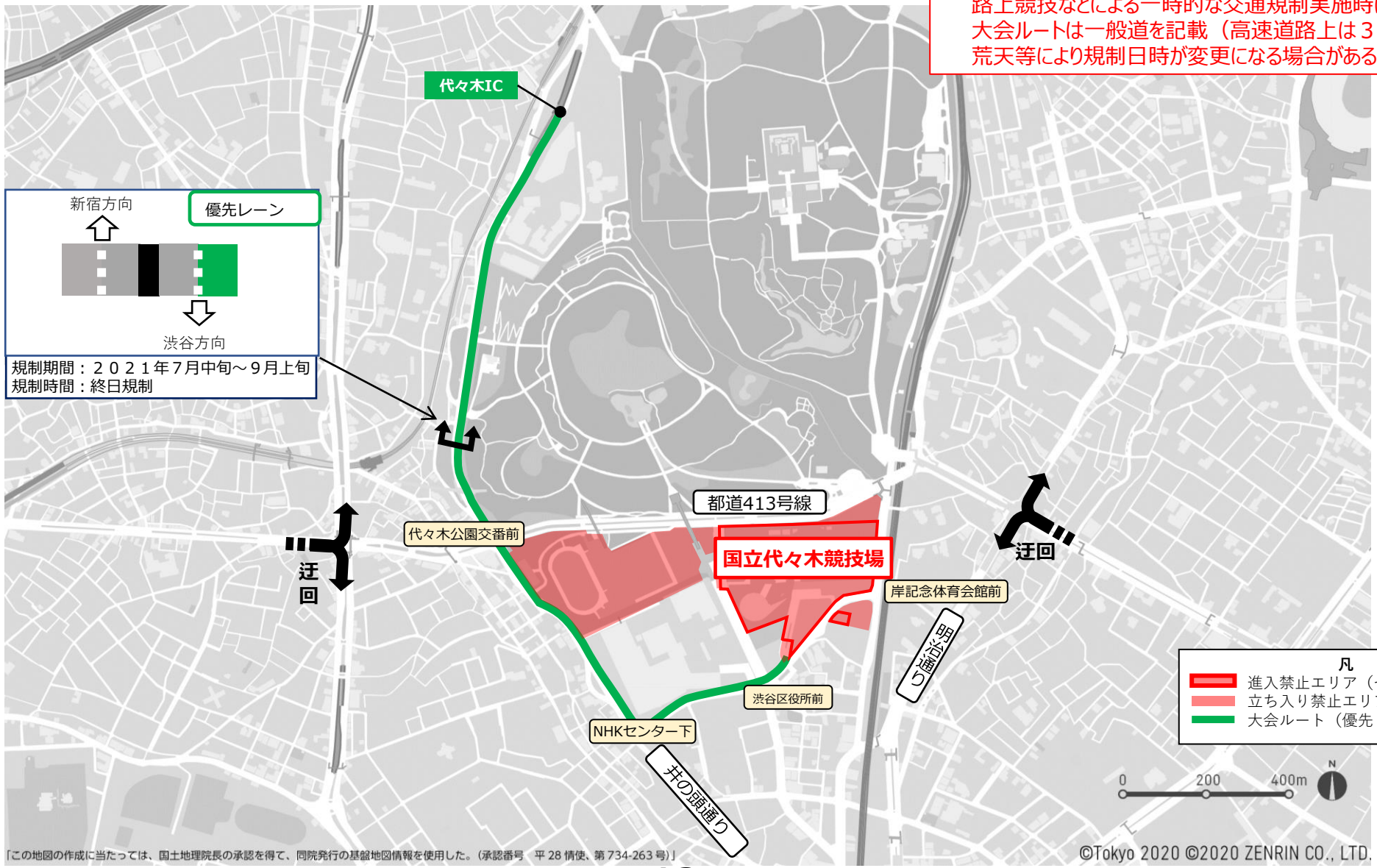

会場周辺交通対策図 【日本武道館・東京国際フォーラム】

③迂回エリア（トラフィックペリメーター）

【2020.12】

本資料の記載内容に今後、追加・変更があれば、東京都及び組織委員会のHPで都度公表する。
路上競技などによる一時的な交通規制実施時は除く。
大会ルートは一般道を記載（高速道路上は３ページ参照）。
荒天等により規制日時が変更になる場合がある。

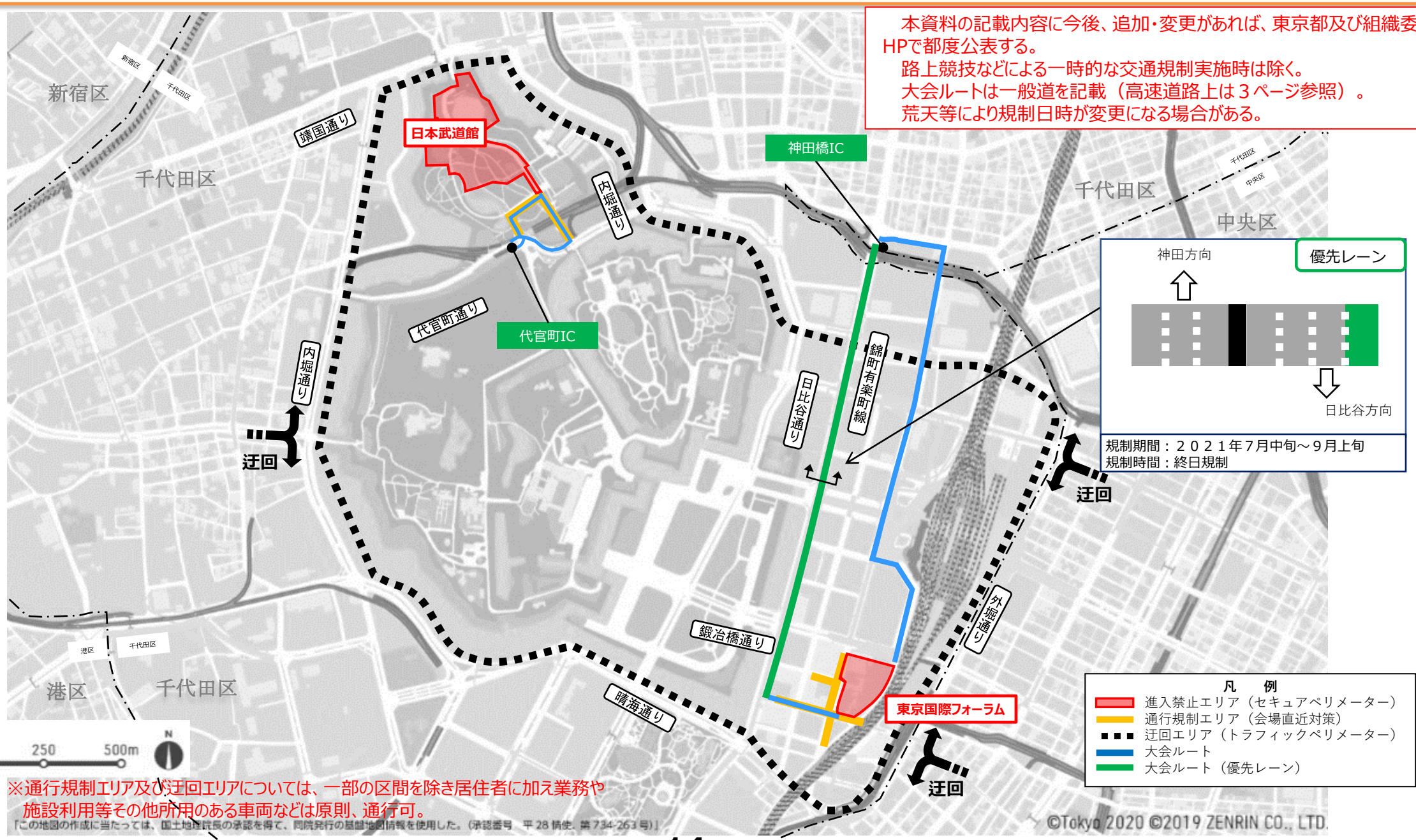

神田方向
優先レーン
日比谷方向

規制期間：２０２１年７月中旬～９月上旬
規制時間：終日規制

凡　例
- 進入禁止エリア（セキュアペリメーター）
- 通行規制エリア（会場直近対策）
- 迂回エリア（トラフィックペリメーター）
- 大会ルート
- 大会ルート（優先レーン）

※通行規制エリア及び迂回エリアについては、一部の区間を除き居住者に加え業務や施設利用等その他所用のある車両などは原則、通行可。

「この地図の作成に当たっては、国土地理院長の承認を得て、同院発行の基盤地図情報を使用した。（承認番号　平 28 情使、第 734-263 号）」

会場周辺交通対策図　【日本武道館】

【2020.12】

①進入禁止エリア②通行規制エリア

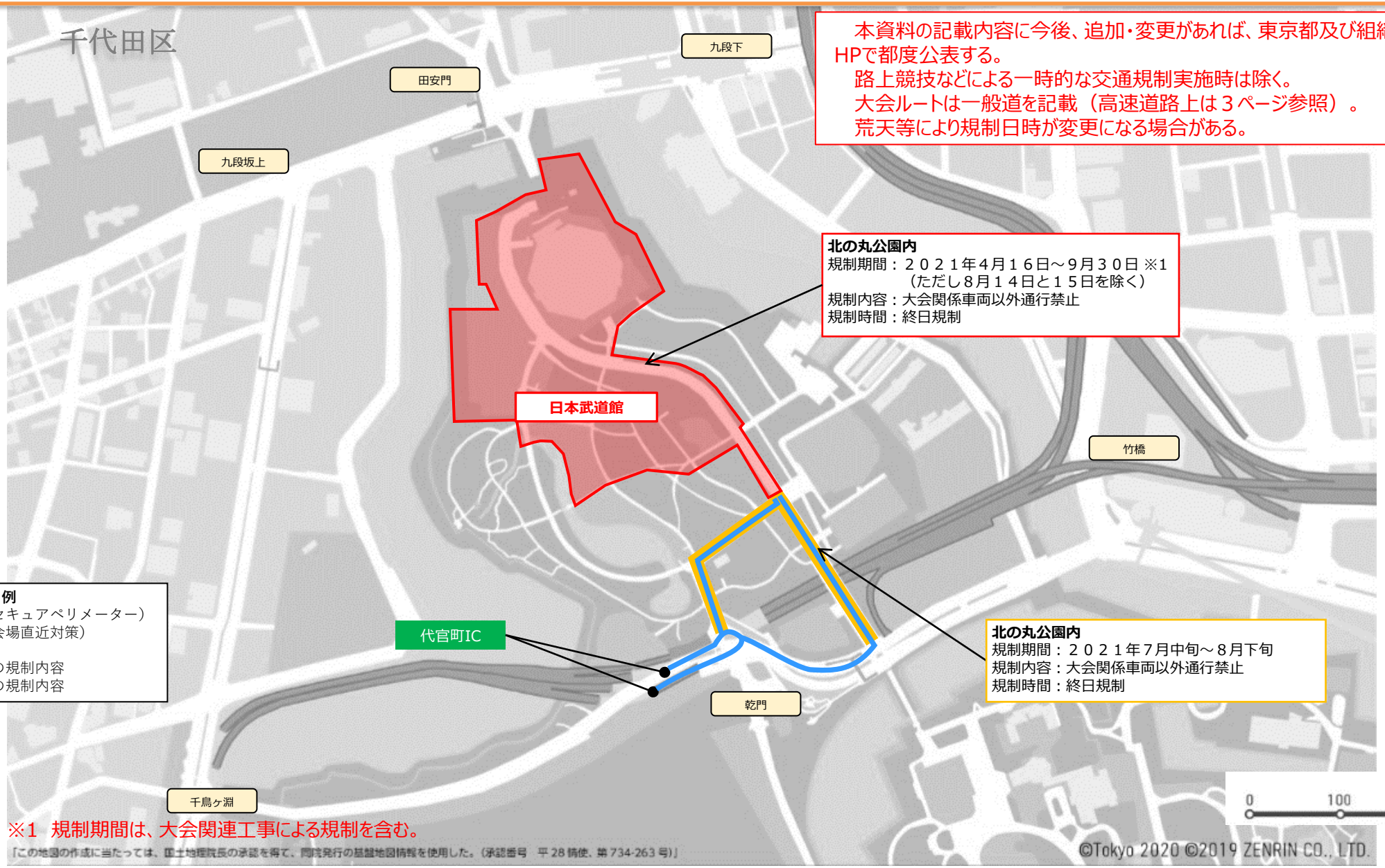

本資料の記載内容に今後、追加・変更があれば、東京都及び組織委員会のHPで都度公表する。
路上競技などによる一時的な交通規制実施時は除く。
大会ルートは一般道を記載（高速道路上は３ページ参照）。
荒天等により規制日時が変更になる場合がある。

北の丸公園内
規制期間：２０２１年４月１６日～９月３０日 ※1
（ただし８月１４日と１５日を除く）
規制内容：大会関係車両以外通行禁止
規制時間：終日規制

北の丸公園内
規制期間：２０２１年７月中旬～８月下旬
規制内容：大会関係車両以外通行禁止
規制時間：終日規制

※1　規制期間は、大会関連工事による規制を含む。

「この地図の作成に当たっては、国土地理院長の承認を得て、同院発行の基盤地図情報を使用した。（承認番号　平 28 情使、第 734-263 号）」

会場周辺交通対策図 【東京国際フォーラム】

【2020.12】

①進入禁止エリア②通行規制エリア④専用レーン、優先レーン

※１　規制期間は、大会関連工事による規制を含み、現在調整中。

※２　通行規制エリアについては、一部の区間を除き居住者に加え業務や施設利用等その他所用のある車両などは原則、通行可。

会場周辺交通対策図 【東京国際フォーラム】
①進入禁止エリア②通行規制エリア

【2020.12】

【拡大図】

規制区間はフォーラム西交差点まで

本資料の記載内容に今後、追加・変更があれば、東京都及び組織委員会のHPで都度公表する。
路上競技などによる一時的な交通規制実施時は除く。
大会ルートは一般道を記載（高速道路上は３ページ参照）。
荒天等により規制日時が変更になる場合がある。

都道４０２号
全車線規制期間：２０２１年6月1日～9月３０日※１
規制内容：大会関係車両以外通行禁止
会場側歩道通行禁止
規制時間：終日規制

千代田区道１１６号
規制期間：２０２１年6月１５日～9月３０日※１
規制内容：通過交通は通行禁止（車道） ※2
規制時間：終日規制

規制区間は日比谷通りまで

千代田区道１２０号
規制期間：２０２１年6月１５日～9月３０日※１
規制内容：通過交通は通行禁止（車道） ※2
会場側歩道通行禁止
規制時間：終日規制

東京国際フォーラム

千代田区道８３０号
規制期間：２０２１年6月1日～9月３０日※１
規制内容：大会関係車両以外通行禁止（車道）
規制時間：終日規制

JR 高架下
規制期間：２０２１年6月１５日～9月３０日※１
規制内容：車両通行禁止（車道）
規制時間：終日規制

凡　例
- 進入禁止エリア（セキュアペリメーター）
- 通行規制エリア（会場直近対策）
- 大会ルート（優先レーン）
- 大会ルート
- 進入禁止エリア内の規制内容
- 進入禁止エリア外の規制内容
- 歩道の規制内容

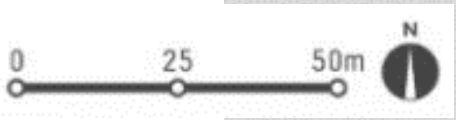

※1　規制期間は、大会関連工事による規制を含み、現在調整中。
※2　通行規制エリアについては、一部の区間を除き居住者に加え業務や施設利用等その他所用のある車両などは原則、通行可。

「この地図の作成に当たっては、国土地理院長の承認を得て、同院発行の基盤地図情報を使用した。（承認番号　平28情使、第734-263号）」
©Tokyo2020　©2019 ZENRIN CO., LTD.

会場周辺交通対策図【国技館】
③迂回エリア（トラフィックペリメーター）

本資料の記載内容に今後、追加・変更があれば、東京都及び組織委員会のHPで都度公表する。
路上競技などによる一時的な交通規制実施時は除く。
大会ルートは一般道を記載（高速道路上は３ページ参照）。
荒天等により規制日時が変更になる場合がある。

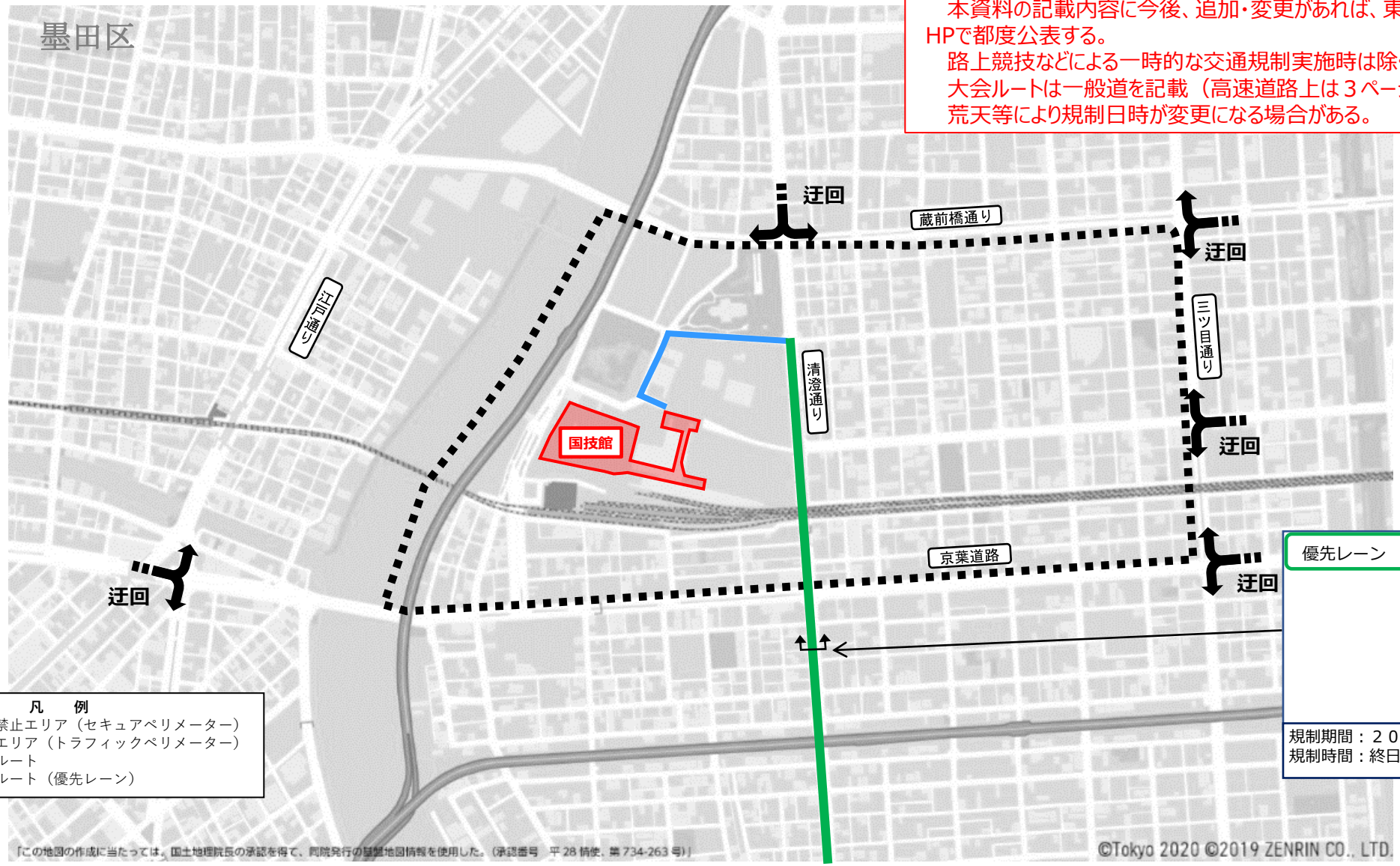

※迂回エリアについては、一部の区間を除き居住者に加え業務や施設利用等その他所用のある車両などは原則、通行可。

会場周辺交通対策図【国技館】
①進入禁止エリア④専用レーン、優先レーン

本資料の記載内容に今後、追加・変更があれば、東京都及び組織委員会のHPで都度公表する。
路上競技などによる一時的な交通規制実施時は除く。
大会ルートは一般道を記載（高速道路上は３ページ参照）。
荒天等により規制日時が変更になる場合がある。

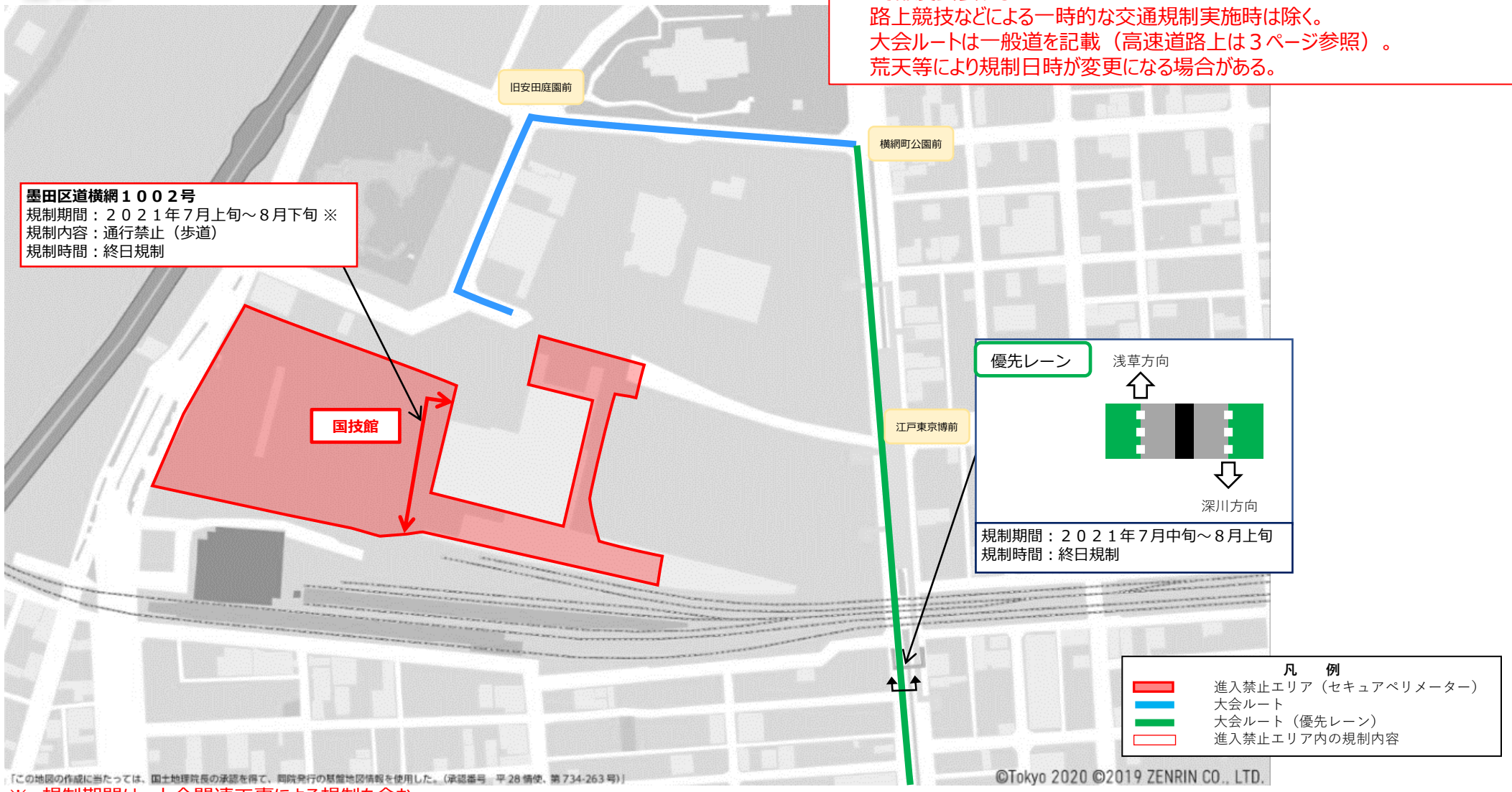

※　規制期間は、大会関連工事による規制を含む。

会場周辺交通対策図　【馬事公苑】

【2020.12】

③迂回エリア（トラフィックペリメーター）

本資料の記載内容に今後、追加・変更があれば、東京都及び組織委員会のHPで都度公表する。
路上競技などによる一時的な交通規制実施時は除く。
大会ルートは一般道を記載（高速道路上は３ページ参照）。
荒天等により規制日時が変更になる場合がある。

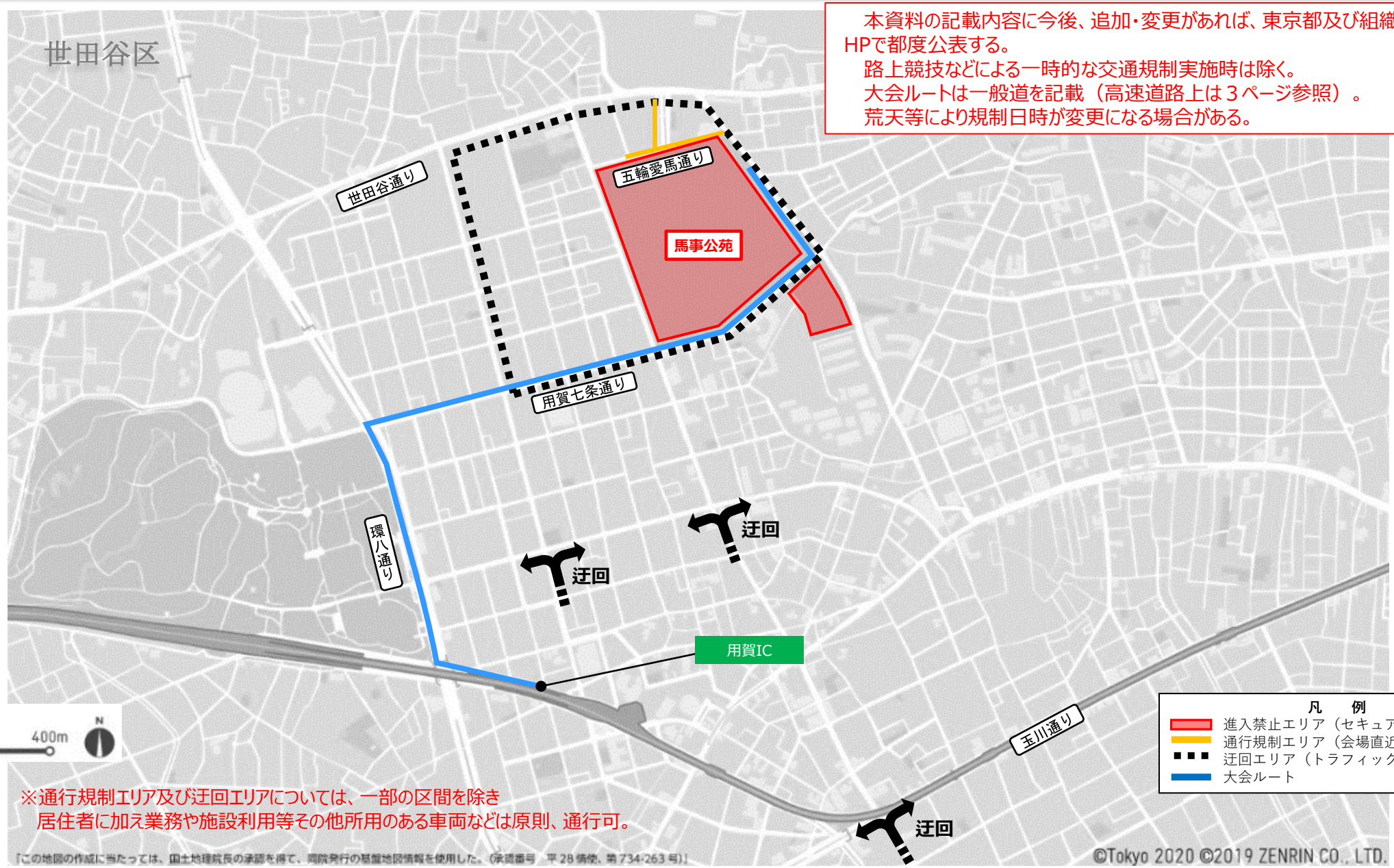

※通行規制エリア及び迂回エリアについては、一部の区間を除き
居住者に加え業務や施設利用等その他所用のある車両などは原則、通行可。

「この地図の作成に当たっては、国土地理院長の承認を得て、同院発行の基盤地図情報を使用した。（承認番号　平28情使、第734-263号）」

会場周辺交通対策図 【馬事公苑】

【2020.12】

①進入禁止エリア②通行規制エリア

本資料の記載内容に今後、追加・変更があれば、東京都及び組織委員会のHPで都度公表する。
路上競技などによる一時的な交通規制実施時は除く。
大会ルートは一般道を記載（高速道路上は３ページ参照）。
荒天等により規制日時が変更になる場合がある。

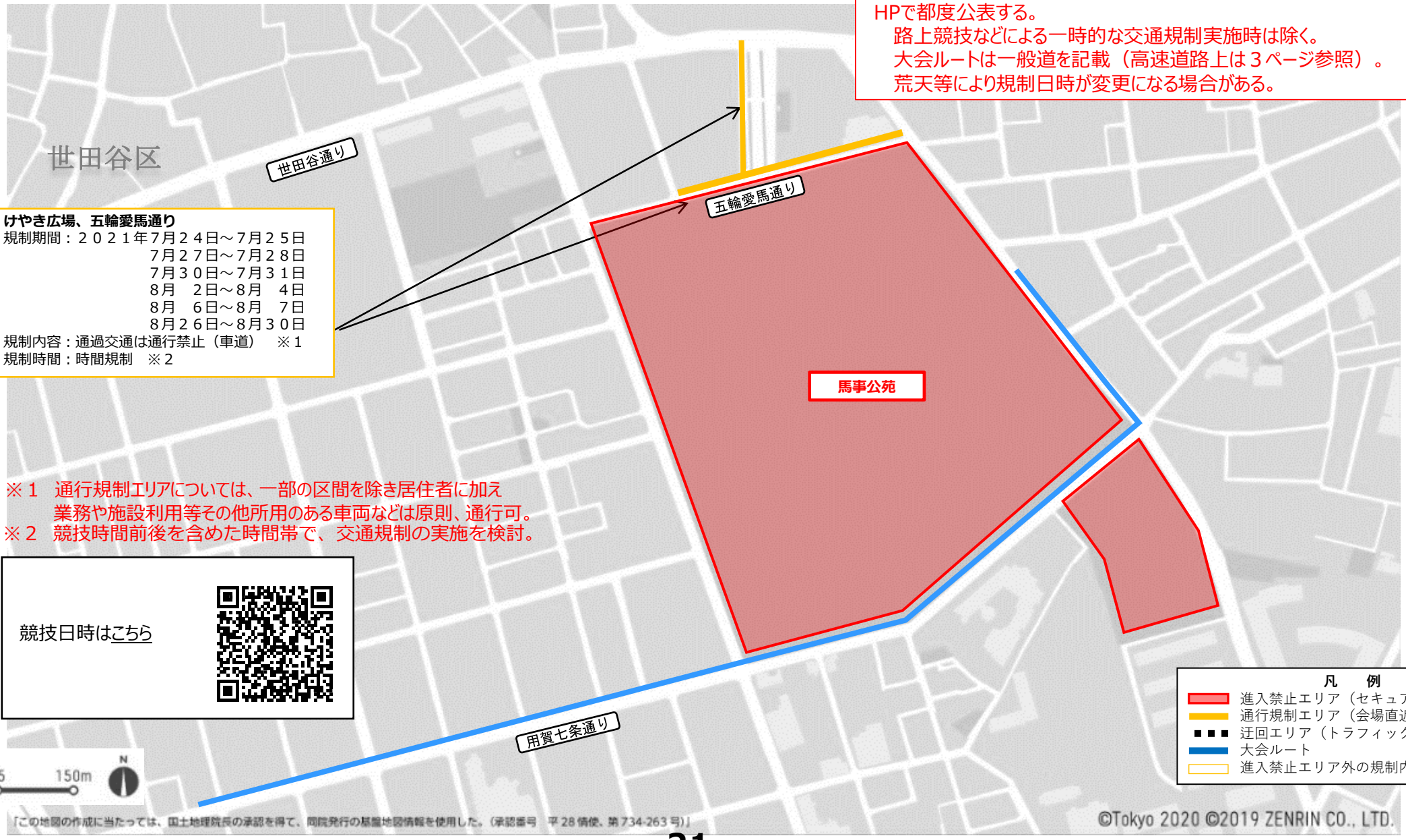

会場周辺交通対策図【東京スタジアム・武蔵野の森総合スポーツプラザ・武蔵野の森公園】

【2020.12】

②通行規制エリア③迂回エリア（トラフィックペリメーター）

本資料の記載内容に今後、追加・変更があれば、東京都及び組織委員会のHPで都度公表する。
路上競技などによる一時的な交通規制実施時は除く。
大会ルートは一般道を記載（高速道路上は３ページ参照）。
荒天等により規制日時が変更になる場合がある。

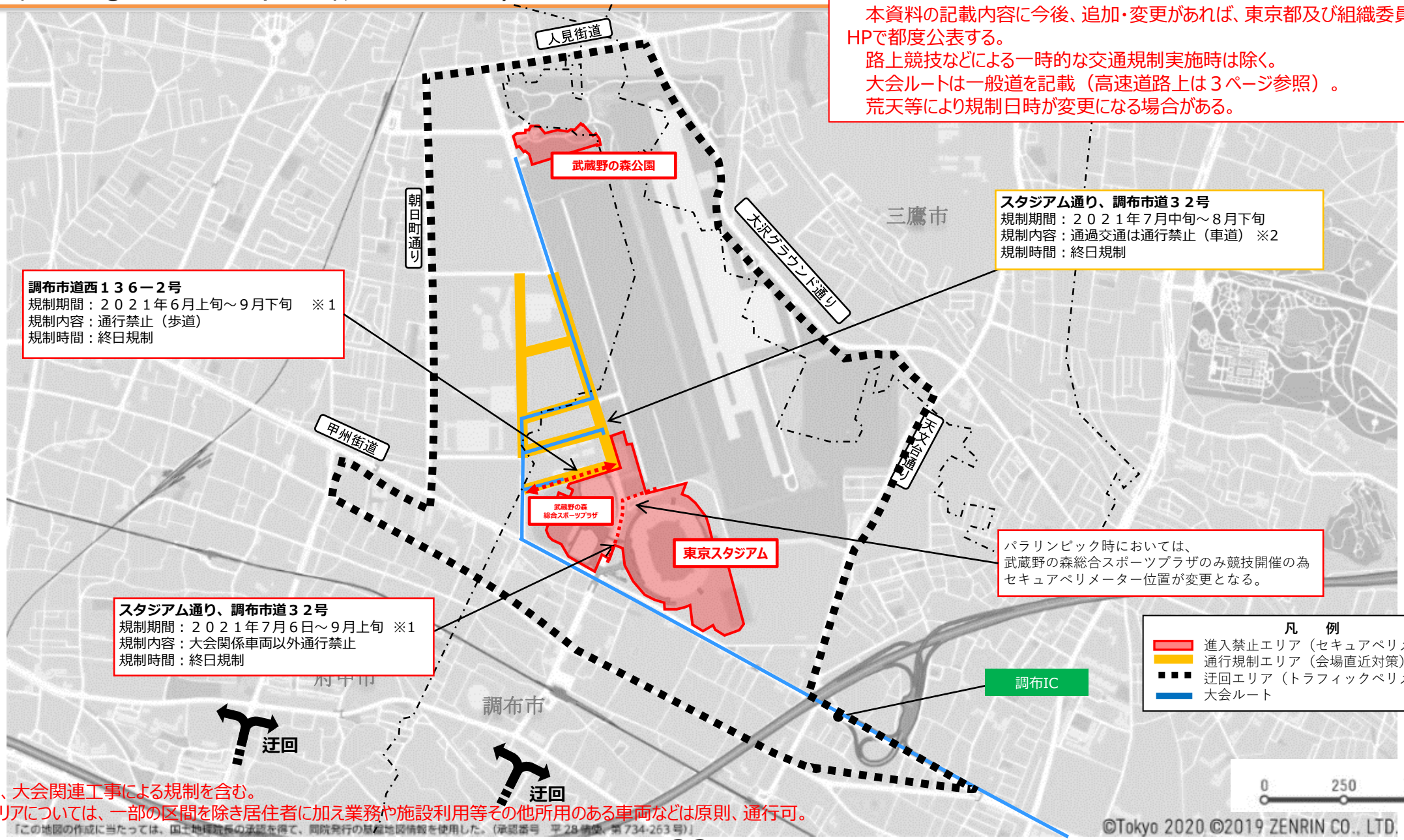

スタジアム通り、調布市道３２号
規制期間：２０２１年７月中旬～８月下旬
規制内容：通過交通は通行禁止（車道）　※2
規制時間：終日規制

調布市道西１３６－２号
規制期間：２０２１年６月上旬～９月下旬　※１
規制内容：通行禁止（歩道）
規制時間：終日規制

パラリンピック時においては、
武蔵野の森総合スポーツプラザのみ競技開催の為
セキュアペリメーター位置が変更となる。

スタジアム通り、調布市道３２号
規制期間：２０２１年７月６日～９月上旬　※1
規制内容：大会関係車両以外通行禁止
規制時間：終日規制

※1規制期間は、大会関連工事による規制を含む。
※2通行規制エリアについては、一部の区間を除き居住者に加え業務や施設利用等その他所用のある車両などは原則、通行可。

「この地図の作成に当たっては、国土地理院長の承認を得て、同院発行の基盤地図情報を使用した。（承認番号　平 28 情使、第 734-263 号）」

会場周辺交通対策図 【東京スタジアム・武蔵野の森総合スポーツプラザ】

【2020.12】

①進入禁止エリア②通行規制エリア

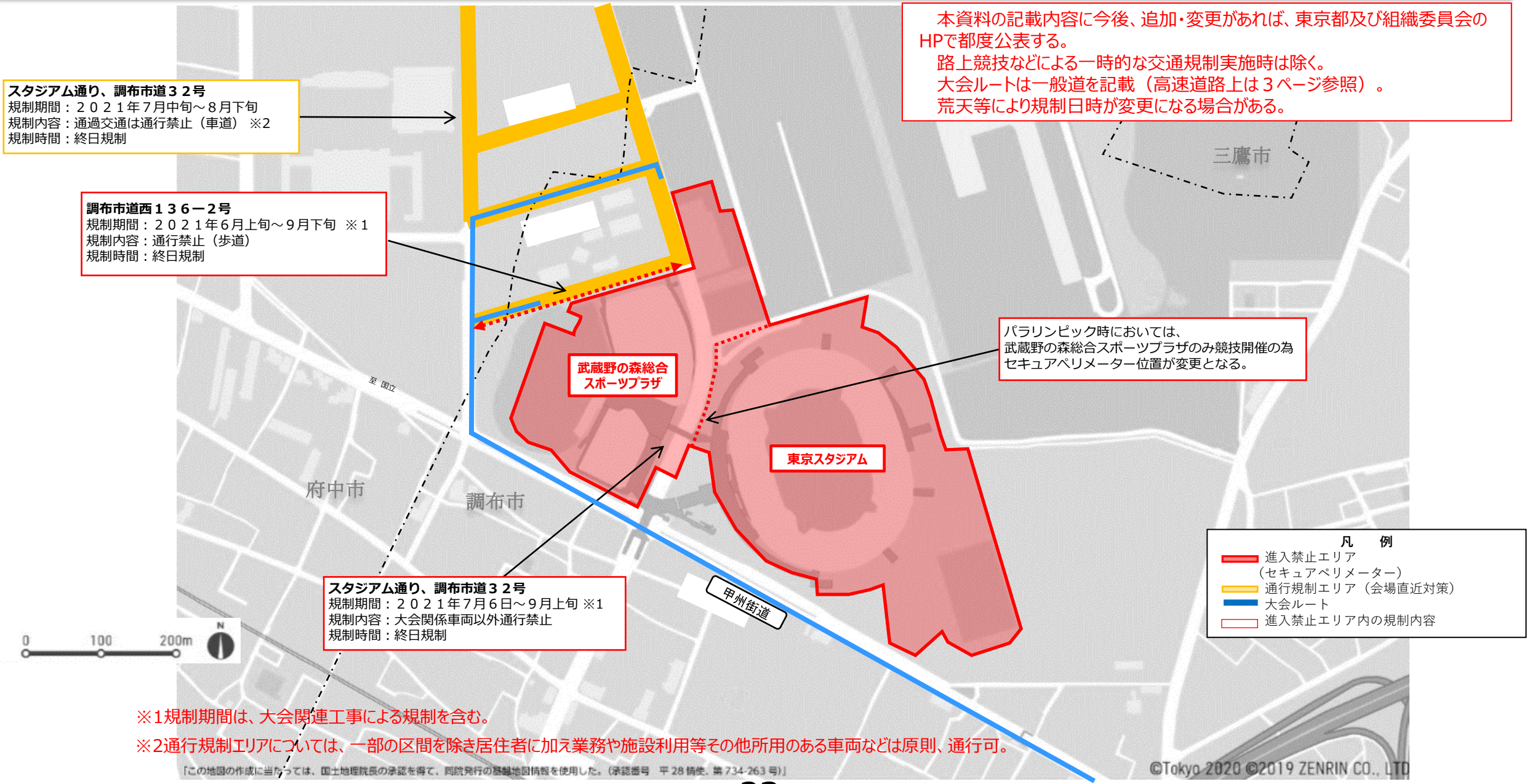

※1規制期間は、大会関連工事による規制を含む。

※2通行規制エリアについては、一部の区間を除き居住者に加え業務や施設利用等その他所用のある車両などは原則、通行可。

会場周辺交通対策図　【武蔵野の森公園】

①進入禁止エリア

本資料の記載内容に今後、追加・変更があれば、東京都及び組織委員会のHPで都度公表する。
路上競技などによる一時的な交通規制実施時は除く。
大会ルートは一般道を記載（高速道路上は３ページ参照）。
荒天等により規制日時が変更になる場合がある。

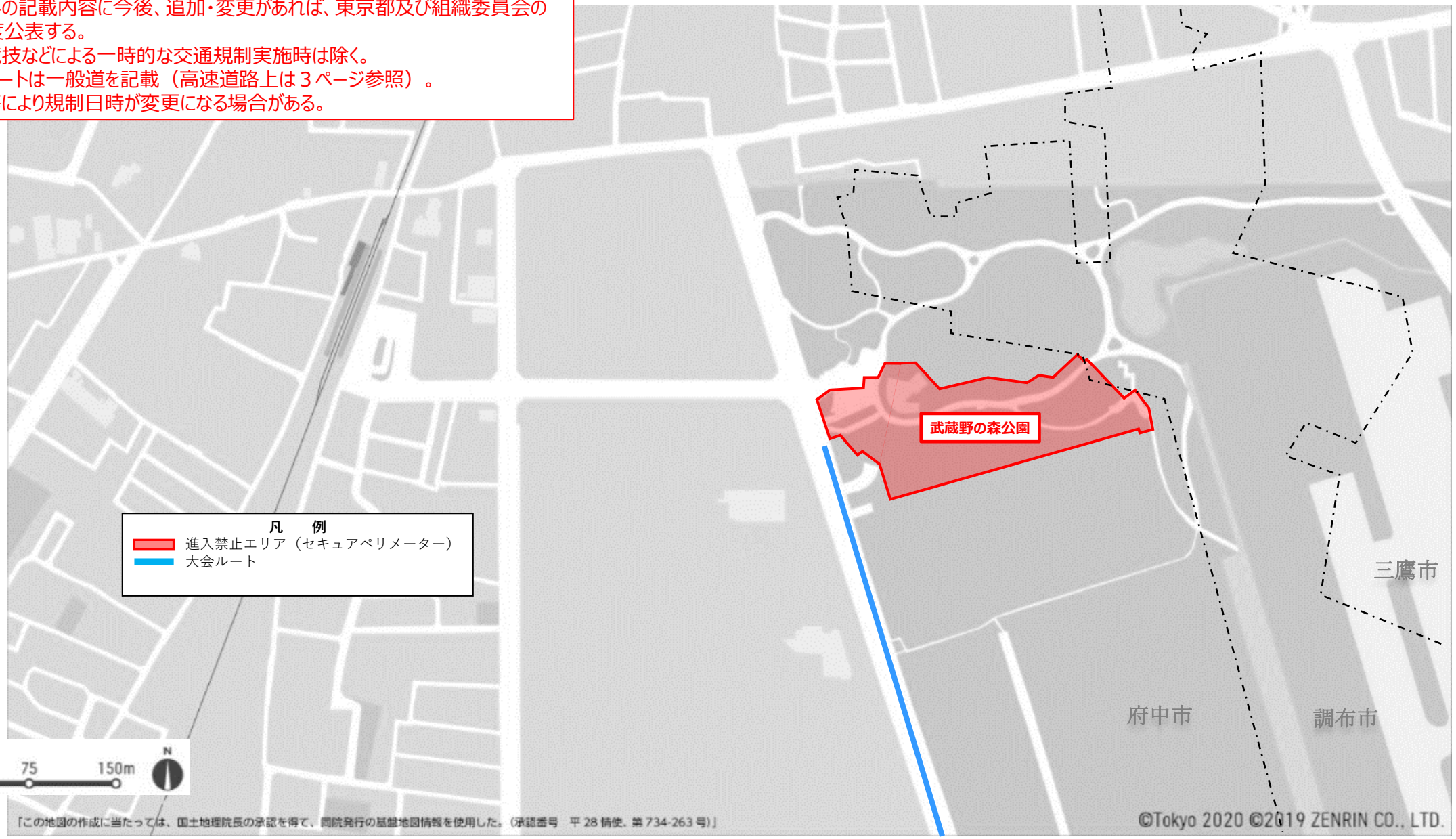

※会場周辺の交通規制なし

会場周辺交通対策図【台場地区・有明地区】

【2020.12】

③迂回エリア（トラフィックペリメーター）

本資料の記載内容に今後、追加・変更があれば、東京都及び組織委員会のHPで都度公表する。
路上競技などによる一時的な交通規制実施時は除く。
大会ルートは一般道を記載（高速道路上は３ページ参照）。
荒天等により規制日時が変更になる場合がある。

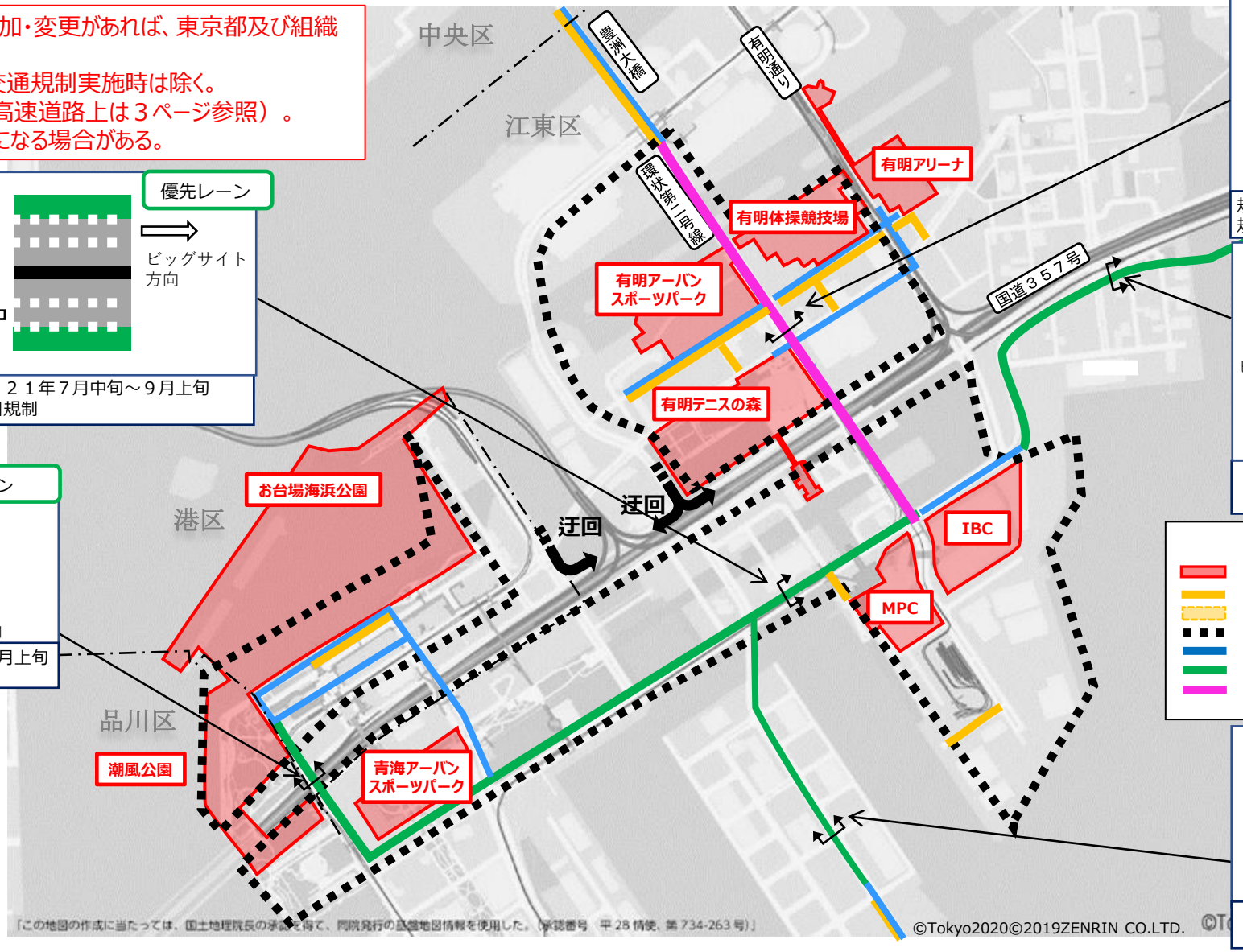

優先レーン
ビッグサイト方向
青海方向
規制期間：２０２１年７月中旬～９月上旬
規制時間：終日規制

晴海方向
専用レーン
ビッグサイト方向
規制期間：２０２１年７月中旬～９月上旬
規制時間：終日規制

優先レーン
ビッグサイト方向
新木場方向
規制期間：２０２１年７月中旬～９月上旬
規制時間：終日規制

潮風公園方向
優先レーン
船の科学館入口方向
規制期間：２０２１年７月中旬～９月上旬
規制時間：終日規制

凡　例
- 進入禁止エリア（セキュアペリメーター）
- 通行規制エリア（会場直近対策）
- 通行規制エリア
- 迂回エリア（トラフィックペリメーター）
- 大会ルート
- 大会ルート（優先レーン）
- 大会ルート（専用レーン）

フェリーふ頭入口交差点方向
優先レーン
中央防波堤方向
規制期間：２０２１年７月中旬～９月上旬
規制時間：終日規制

※通行規制エリア及び迂回エリアについては、一部の区間を除き居住者に加え業務や施設利用等その他所用のある車両などは原則、通行可。

会場周辺交通対策図【有明４会場】

①進入禁止エリア②通行規制エリア④専用レーン、優先レーン

本資料の記載内容に今後、追加・変更があれば、東京都及び組織委員会のHPで都度公表する。
路上競技などによる一時的な交通規制実施時は除く。
大会ルートは一般道を記載（高速道路上は３ページ参照）。
荒天等により規制日時が変更になる場合がある。

環状第二号線（都４８４号）
規制期間：２０２１年６月２３日～９月１２日※1
規制内容：大会関係車両以外通行禁止
規制時間：終日規制

晴海方向
専用レーン
ビッグサイト方向
規制期間：２０２１年７月中旬～９月上旬
規制時間：終日規制

豊洲6丁目公園(一部)
期間：２０２１年５月６日～１１月３０日 ※1
内容：一部エリアを除き、公園は利用できません。
時間：終日

江東区道６０９号(にぎわいロード)
規制期間：２０２１年７月中旬～９月上旬
規制内容：通過交通は通行禁止（車道） ※2
規制時間：終日規制

有明テニスの森（シンボルロード）・コロシアムブリッジ・シンボルプロムナード公園（イーストプロムナード石と光の広場）
工事期間：２０２１年５月６日～７月２日、９月１５日～９月３０日
規制期間：２０２１年７月３日～９月１４日
規制内容：大会関係者以外通行禁止　※3
（工事期間中はシンボルプロムナード公園の一部のみ）
規制時間：終日規制
【工事期間】
５月６日～７月２日、
９月１５日～９月３０日
【規制期間】
７月３日～９月１４日

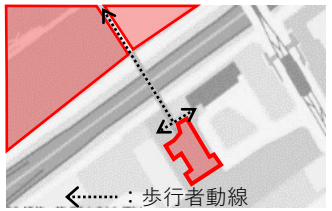

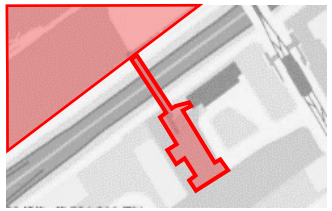

江東区道２６３・２６４・２６５号
規制期間：２０２１年７月中旬～９月上旬
規制内容：通過交通は通行禁止（車道）※2
規制時間：終日規制

木遣り橋～都道３０４号(東側歩道・第一通行帯部分)
工事期間：２０２１年５月１７日～１０月３１日
規制期間：２０２１年７月１２日～９月１５日
規制内容：大会関係者以外通行禁止（東側歩道・第一通行帯）※3
規制時間：終日規制

【拡大図】

有明テニスの森駅前交差点

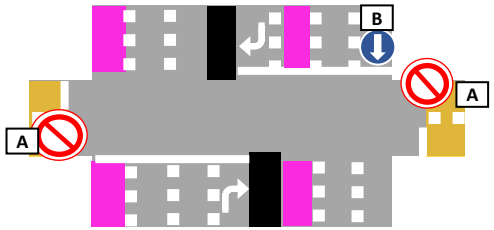

A 大会関係車両・居住者用車両を除く
B 大会関係車両を除く
※居住者用車両は環状二号線北側から区道609号(にぎわいロード)への右左折は不可

凡　例
- 進入禁止エリア（セキュアペリメーター）
- 通行規制エリア（会場直近対策）
- 大会ルート（専用レーン）
- 大会ルート
- 進入禁止エリア内の規制内容
- 進入禁止エリア外の規制内容

※1　規制期間は、大会関連工事による規制を含む。
※2　通行規制エリアについては、一部の区間を除き居住者に加え業務や施設利用等その他所用のある車両などは原則、通行可。
※3　工事期間から規制期間の間は、工事箇所の一部を除き、通行可。

会場周辺交通対策図 【お台場海浜公園、潮風公園、青海アーバンスポーツパーク】

【2020.12】

①進入禁止エリア④専用レーン、優先レーン

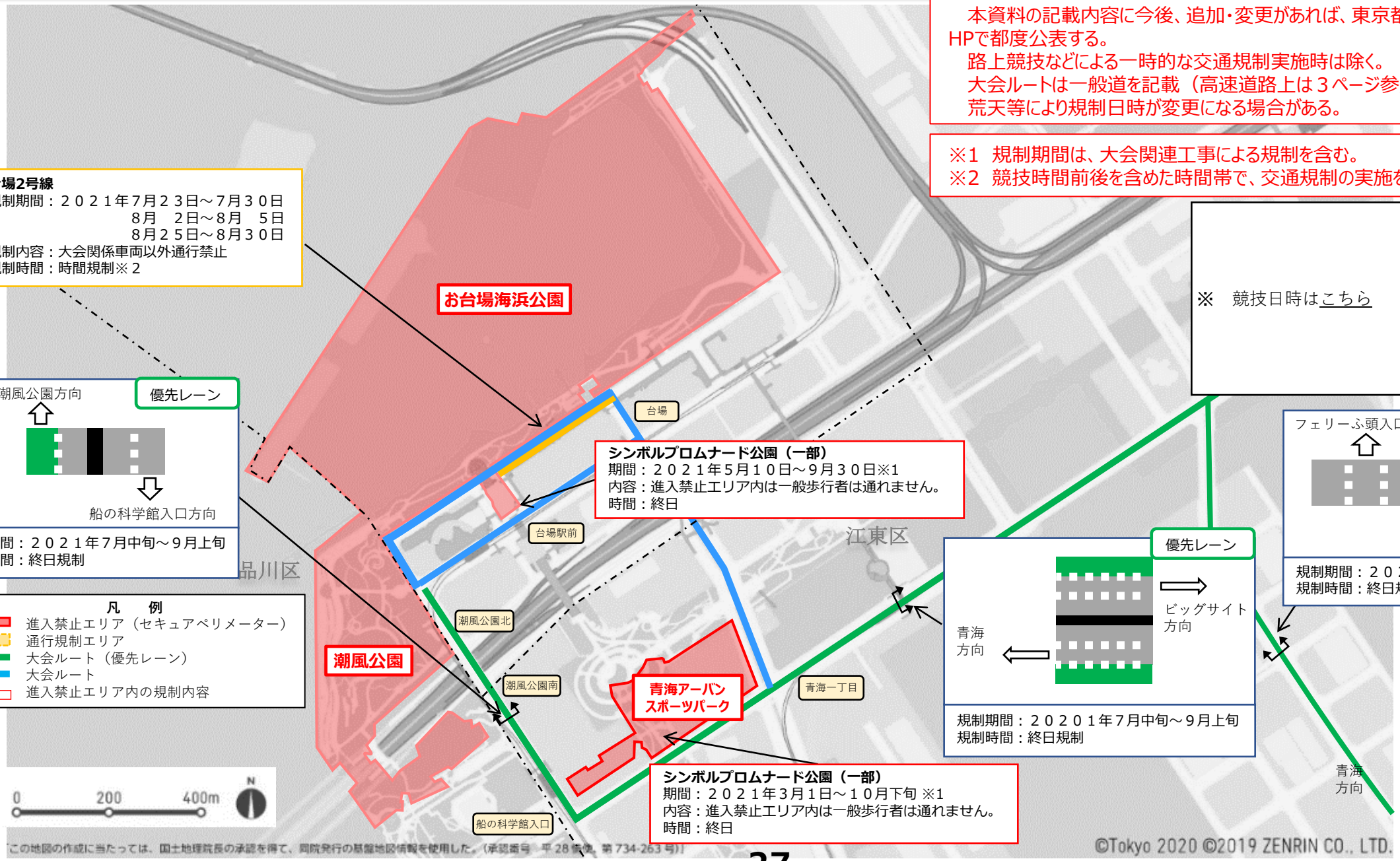

会場周辺交通対策図 【大井ホッケー競技場】

③迂回エリア（トラフィックペリメーター）

本資料の記載内容に今後、追加・変更があれば、東京都及び組織委員会のHPで都度公表する。
路上競技などによる一時的な交通規制実施時は除く。
大会ルートは一般道を記載（高速道路上は３ページ参照）。
荒天等により規制日時が変更になる場合がある。

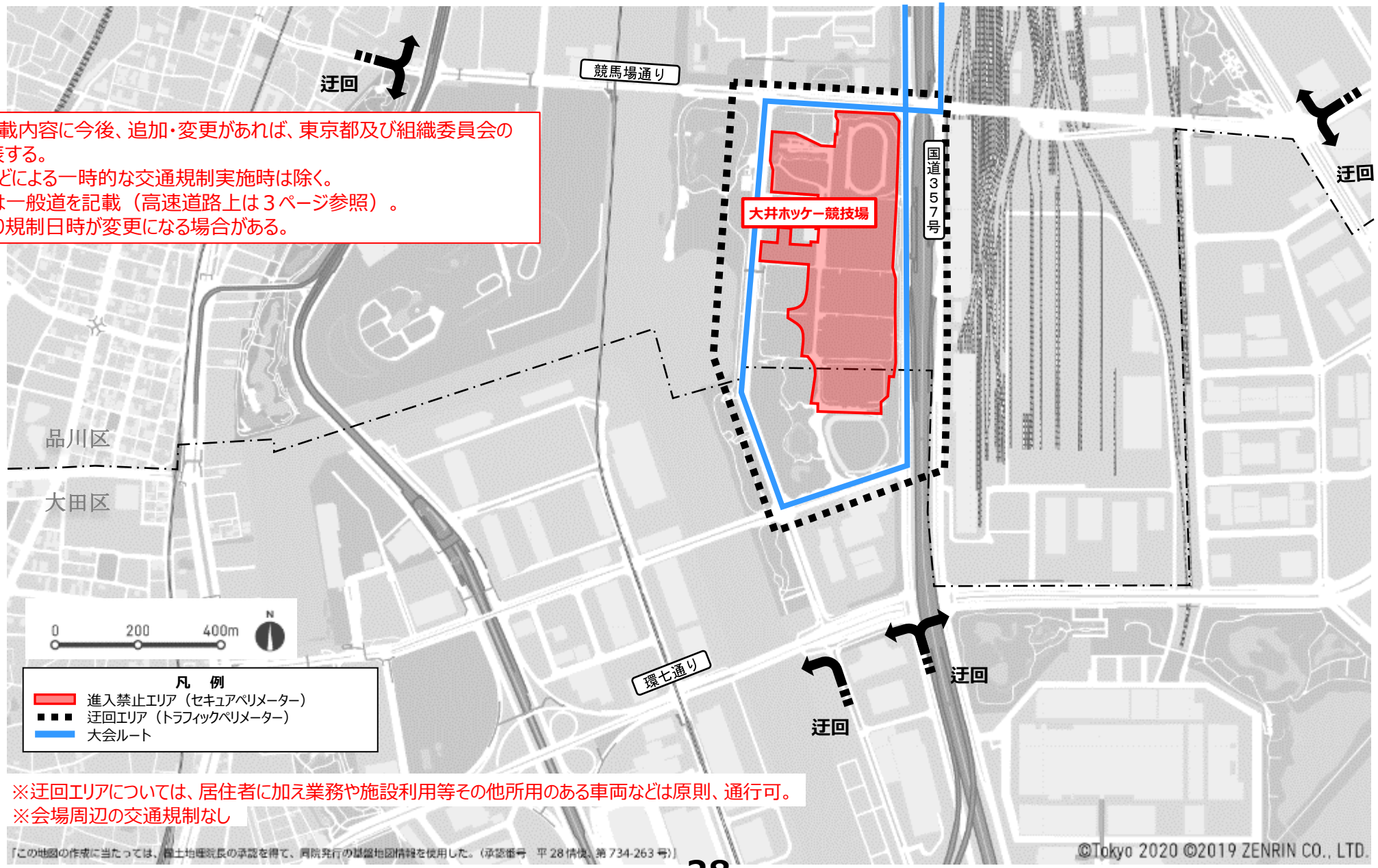

※迂回エリアについては、居住者に加え業務や施設利用等その他所用のある車両などは原則、通行可。
※会場周辺の交通規制なし

「この地図の作成に当たっては、国土地理院長の承認を得て、同院発行の基盤地図情報を使用した。（承認番号　平 28 情使、第 734-263 号）」

会場周辺交通対策図　【大井ホッケー競技場】

【2020.12】

①進入禁止エリア④専用レーン、優先レーン

本資料の記載内容に今後、追加・変更があれば、東京都及び組織委員会のHPで都度公表する。
路上競技などによる一時的な交通規制実施時は除く。
大会ルートは一般道を記載（高速道路上は３ページ参照）。
荒天等により規制日時が変更になる場合がある。

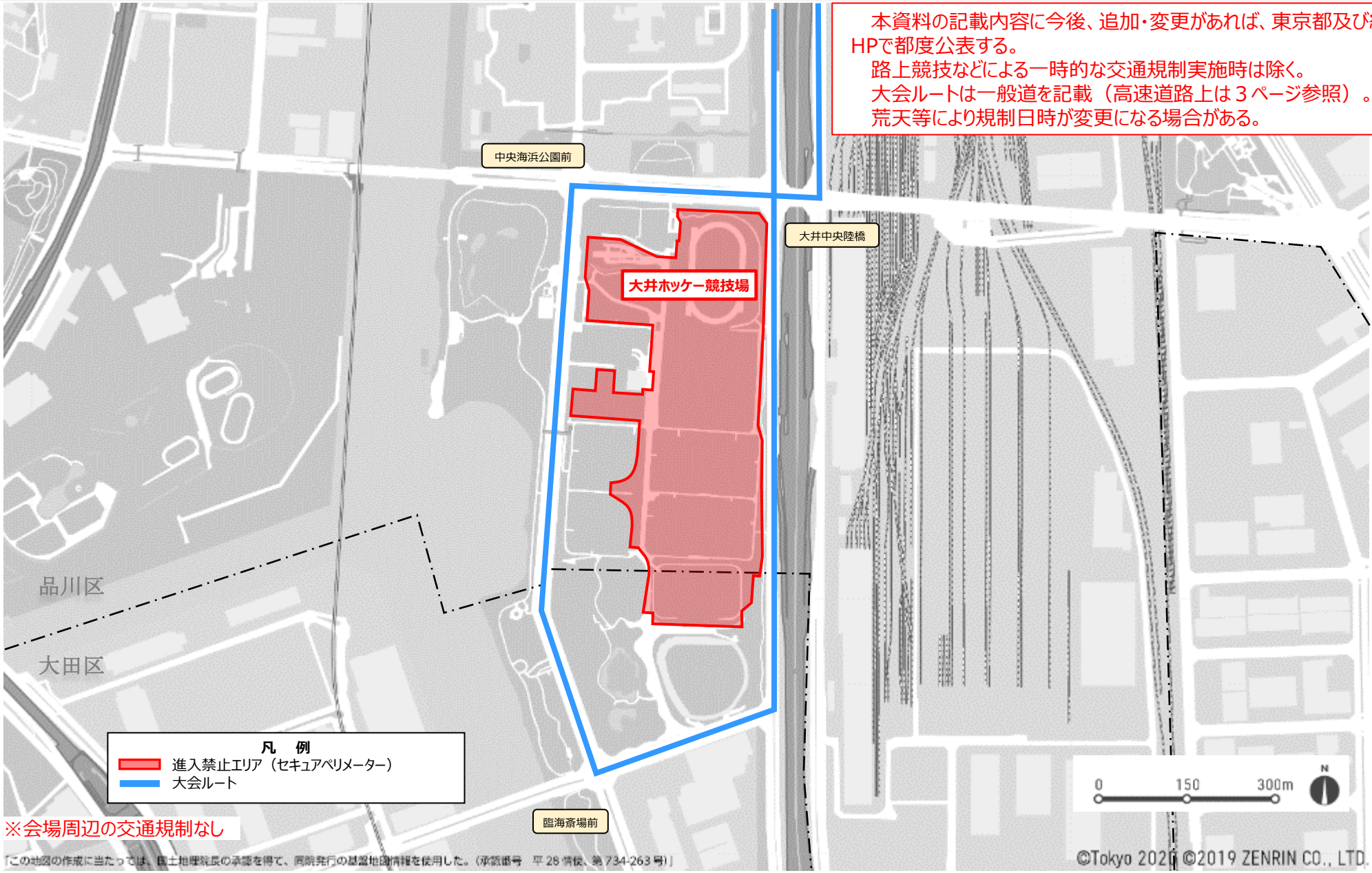

※会場周辺の交通規制なし

「この地図の作成に当たっては、国土地理院長の承認を得て、同院発行の基盤地図情報を使用した。（承認番号　平 28 情使、第 734-263 号）」

会場周辺交通対策図　【海の森水上競技場・海の森クロスカントリーコース】

【2020.12】

本資料の記載内容に今後、追加・変更があれば、東京都及び組織委員会のHPで都度公表する。
路上競技などによる一時的な交通規制実施時は除く。
大会ルートは一般道を記載（高速道路上は３ページ参照）。
荒天等により規制日時が変更になる場合がある。

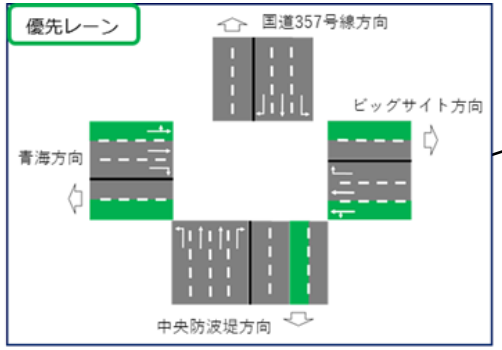

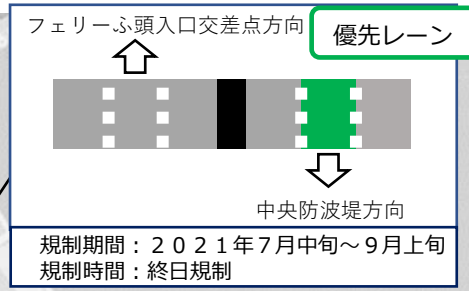

規制期間：２０２１年７月中旬～９月上旬
規制時間：終日規制

凡　例
- 進入禁止エリア（セキュアペリメーター）
- 通行規制区間（会場直近対策）
- 大会ルート
- 大会ルート（優先レーン）

臨港道路南北線（東京港海の森トンネル）
規制期間：7月２３日～8月 ８日
8月２７日～8月３０日
9月　２日～9月 ５日
規制内容：大会関係車両以外通行禁止
規制時間：６時～９時３０分（最長）

中防内５号線
規制期間：7月２３日～8月 ８日
8月２７日～8月３０日
9月　２日～9月 ５日
規制内容：大会関係車両以外通行禁止
規制時間：6時～16時（最長）

中防内３号線（南側歩道部分）
規制期間：２０２１年２月８日～２０２２年２月２８日※1
規制内容：通行禁止（南側歩道）
規制時間：終日規制

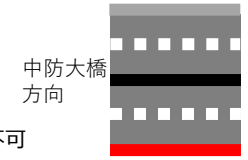

なお、現在も歩道は閉鎖中のため通行不可

中防大橋（東側歩道部分）
規制期間：２０２１年２月８日～２０２２年２月２８日※1
規制内容：通行禁止（東側歩道）
規制時間：終日規制

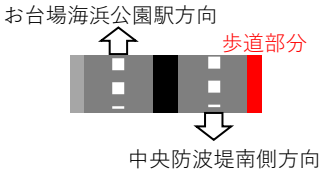

中防内５号線（海の森大橋）
規制期間：7月２３日～8月 ８日
8月２７日～8月３０日
9月　２日～9月 ５日
規制内容：大会関係車両以外通行禁止（南⇨北方向）
規制時間：6時～16時（最長）

中防内５号線（海の森大橋）（両側歩道部分）
規制期間：２０２１年２月８日～２０２２年２月２８日※1
規制内容：通行禁止（両側歩道）
規制時間：終日規制

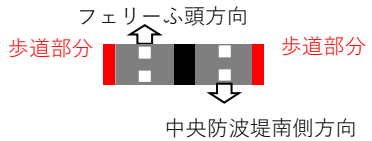

なお、現在も歩道は閉鎖中のため通行不可

東京港臨海道路（北側歩道部分）
規制期間：２０２１年２月８日～２０２２年２月２８日※1
規制内容：通行禁止（北側歩道）
規制時間：終日規制



なお、現在も歩道は閉鎖中のため通行不可

「この地図の作成に当たっては、国土地理院長の承認を得て、同院発行の基盤地図情報を使用した。（承認番号　平28情使、第734-263号）」©Tokyo2020 ©2019 ZENRIN CO., LTD.

2000m

※1 規制期間は、大会関連工事による規制を含む。
※2 セキュアペリメーターについては、競技により切り替えが発生する。

会場周辺交通対策図 【カヌー・スラロームセンター】

【2020.12】

③迂回エリア（トラフィックペリメーター）

本資料の記載内容に今後、追加・変更があれば、東京都及び組織委員会のHPで都度公表する。
路上競技などによる一時的な交通規制実施時は除く。
大会ルートは一般道を記載（高速道路上は３ページ参照）。
荒天等により規制日時が変更になる場合がある。

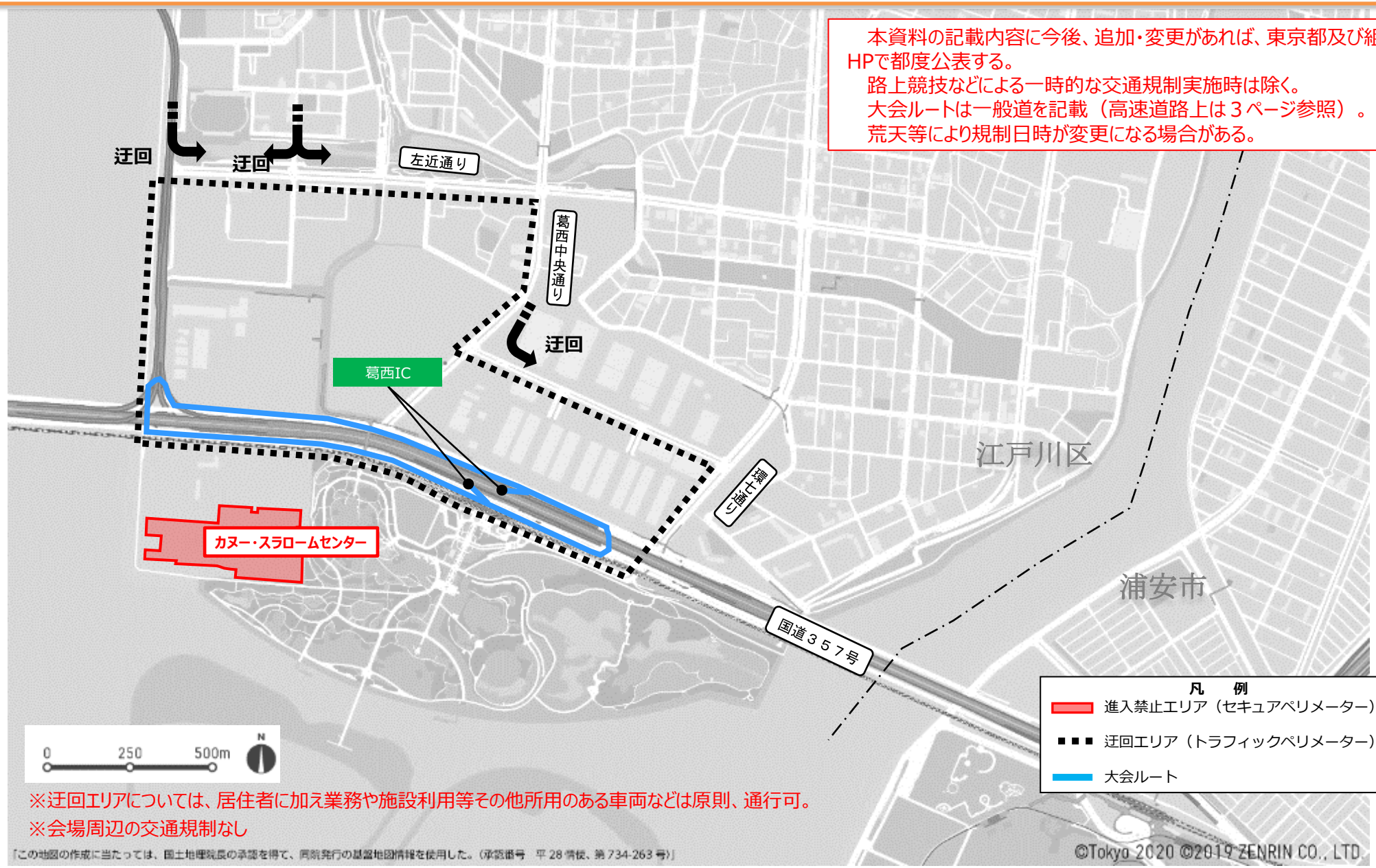

※迂回エリアについては、居住者に加え業務や施設利用等その他所用のある車両などは原則、通行可。
※会場周辺の交通規制なし

会場周辺交通対策図　【カヌー・スラロームセンター】

①進入禁止エリア

本資料の記載内容に今後、追加・変更があれば、東京都及び組織委員会のHPで都度公表する。
路上競技などによる一時的な交通規制実施時は除く。
大会ルートは一般道を記載（高速道路上は３ページ参照）。
荒天等により規制日時が変更になる場合がある。

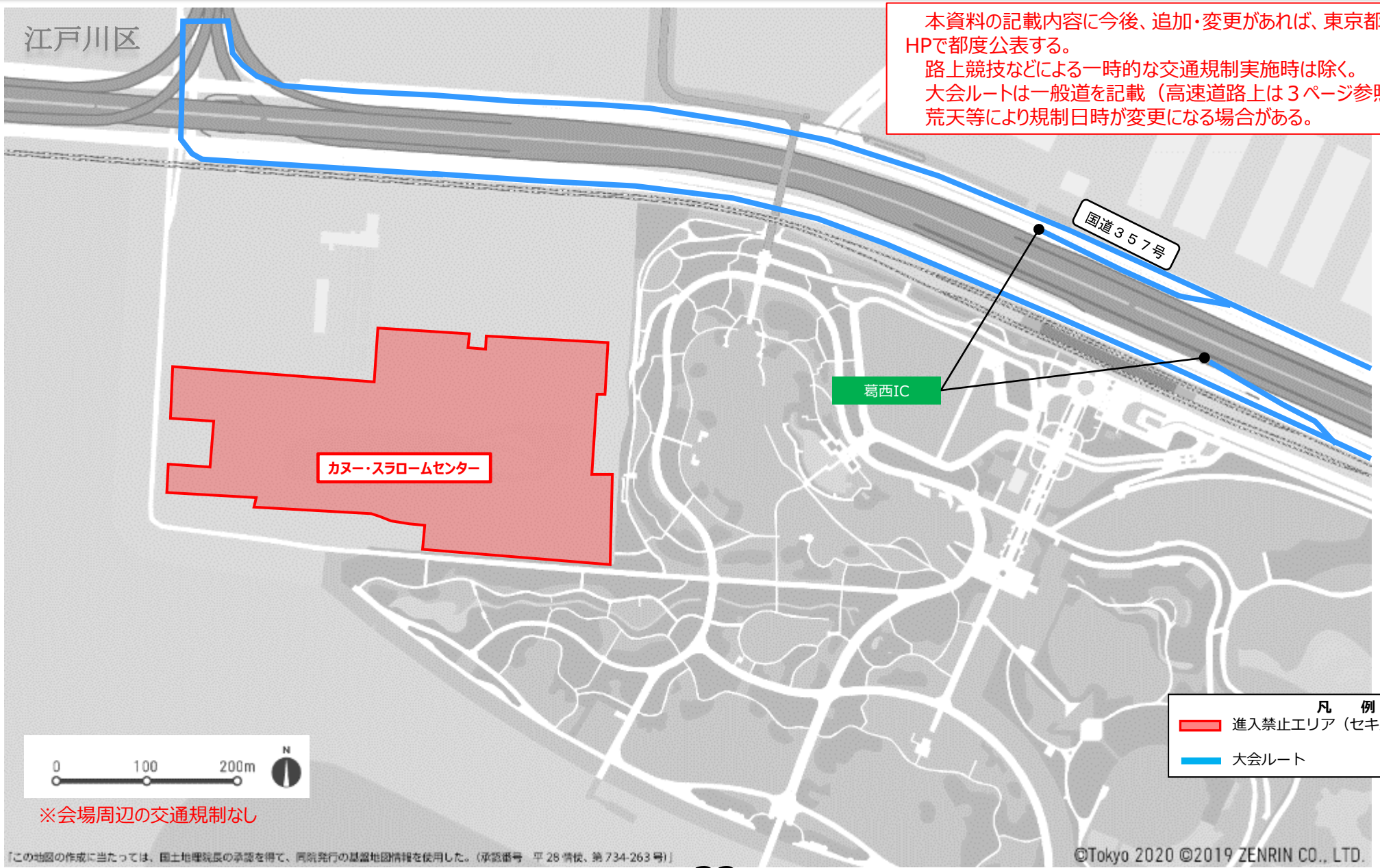

※会場周辺の交通規制なし

会場周辺交通対策図【東京アクアティクスセンター・東京辰巳国際水泳場・夢の島公園アーチェリー場】

【2020.12】

③迂回エリア（トラフィックペリメーター）

本資料の記載内容に今後、追加・変更があれば、東京都及び組織委員会のHPで都度公表する。
路上競技などによる一時的な交通規制実施時は除く。
大会ルートは一般道を記載（高速道路上は３ページ参照）。
荒天等により規制日時が変更になる場合がある。

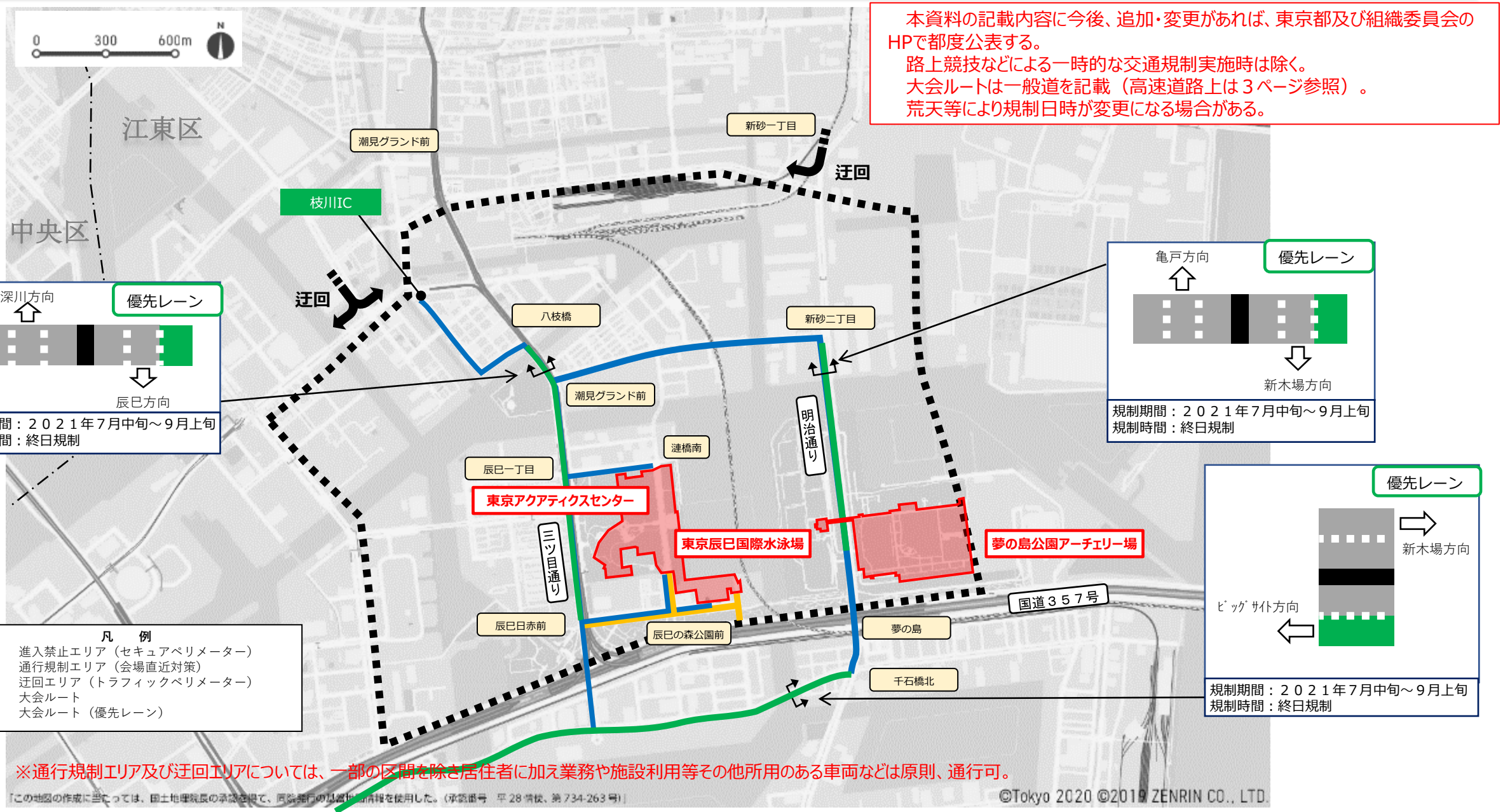

※通行規制エリア及び迂回エリアについては、一部の区間を除き居住者に加え業務や施設利用等その他所用のある車両などは原則、通行可。

「この地図の作成に当たっては、国土地理院長の承認を得て、同院発行の地図情報を使用した。（承認番号　平 28 情使、第 734-263 号）」
©Tokyo 2020 ©2019 ZENRIN CO., LTD.

会場周辺交通対策図【夢の島公園アーチェリー場】

【2020.12】

①進入禁止エリア④専用レーン、優先レーン

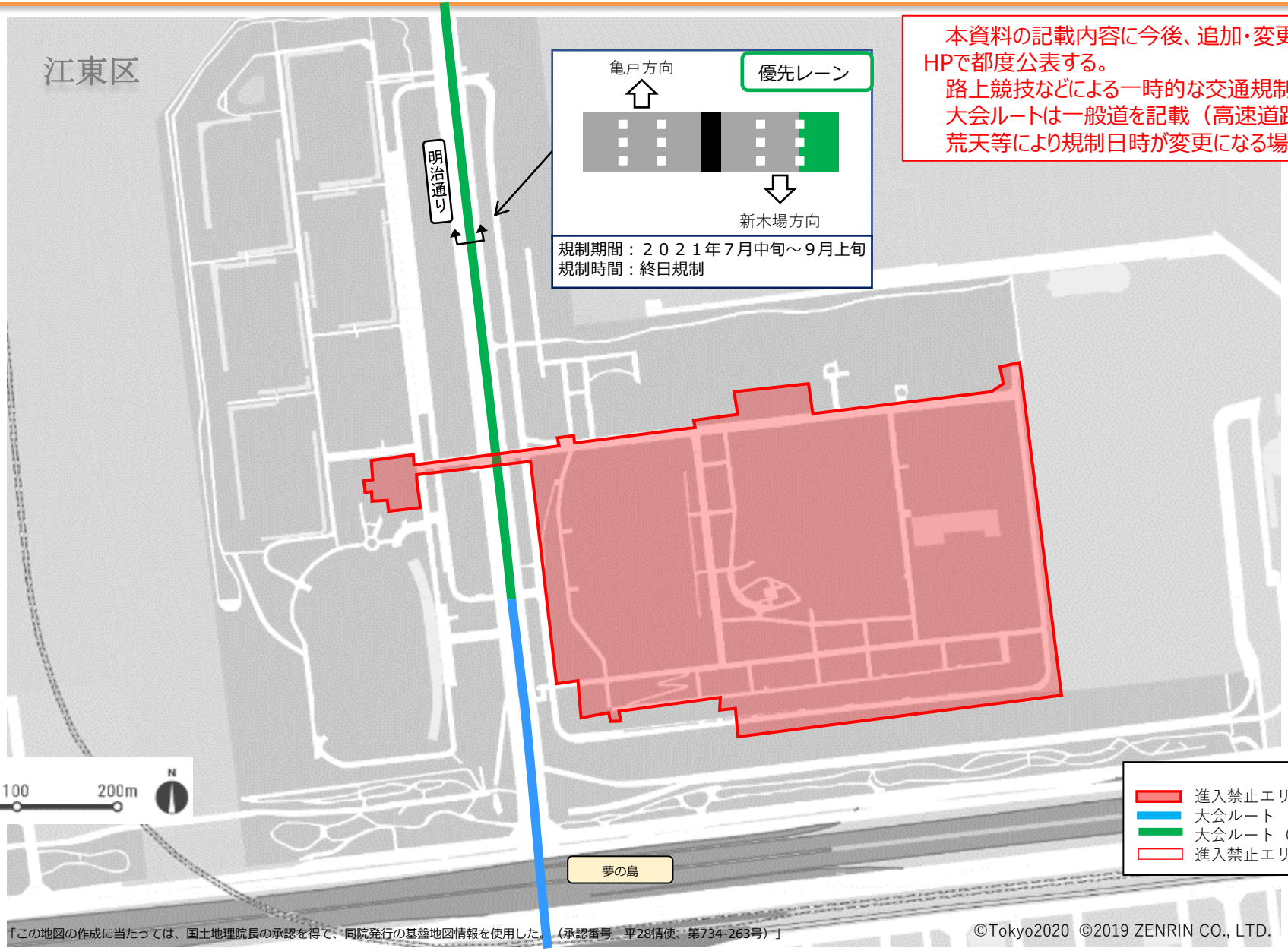

本資料の記載内容に今後、追加・変更があれば、東京都及び組織委員会のHPで都度公表する。
路上競技などによる一時的な交通規制実施時は除く。
大会ルートは一般道を記載（高速道路上は３ページ参照）。
荒天等により規制日時が変更になる場合がある。

会場周辺交通対策図　【東京アクアティクスセンター・東京辰巳国際水泳場】

【2020.12】

①進入禁止エリア②通行規制エリア④専用レーン、優先レーン

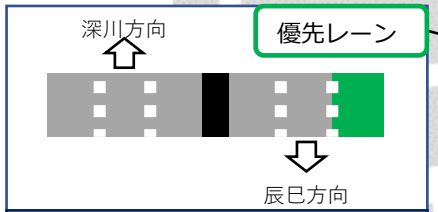

規制期間：２０２１年７月中旬～９月上旬
規制時間：終日規制

本資料の記載内容に今後、追加・変更があれば、東京都及び組織委員会のHPで都度公表する。
路上競技などによる一時的な交通規制実施時は除く。
大会ルートは一般道を記載（高速道路上は３ページ参照）。
荒天等により規制日時が変更になる場合がある。

江東区道４７０号（連橋南交差点～辰巳の森海浜公園管理事務所付近）
規制期間：　２０２１年６月２８日～９月２０日 ※1
規制内容：大会関係車両以外通行禁止
　　連橋南交差点南側横断歩道は大会関係者以外通行禁止
規制時間：終日規制

江東区道４５６号（辰巳有料駐車場出入口から北側）
規制期間：　２０２１年７月１日～９月２０日※1
規制内容：大会関係車両以外通行禁止
規制時間：終日規制

江東区道４５６号（一部）　※辰巳有料駐車場の通行は可能
規制期間：２０２１年７月１日～９月２０日
規制内容：通過交通は通行禁止（車道）　※2
規制時間：終日規制

江東区道４５７号
規制期間：２０２１年７月上旬～９月上旬
規制内容：通過交通は通行禁止（車道）※2
規制時間：終日規制

江東区道４７０号（辰巳の森海浜公園管理事務所付近～辰巳の森公園前交差点）
規制期間：２０２１年６月２８日～９月２０日
規制内容：通過交通は通行禁止（車道）　※2
規制時間：終日規制

江東区道４５６号（一部）　※辰巳有料駐車場の通行は可能
規制期間：２０２１年７月上旬～９月上旬
規制内容：通過交通は通行禁止（車道）　※2
規制時間：終日規制

凡　例
- 進入禁止エリア（セキュアペリメーター）
- 通行規制エリア（会場直近対策）
- 大会ルート
- 大会ルート（優先レーン）
- 進入禁止エリア内の規制内容
- 進入禁止エリア外の規制内容

※1　規制期間は、大会関連工事による規制を含む。

※2　通行規制エリアについては、一部の区間を除き居住者に加え業務や施設利用等その他所用のある車両などは原則、通行可。

「この地図の作成に当たっては、国土地理院長の承認を得て、同院発行の基盤地図情報を使用した。（承認番号　平28情使、第734-263号）」
©Tokyo 2020 ©2019 ZENRIN CO., LTD.

会場周辺交通対策図 【IBC／MPC】

①進入禁止エリア②通行規制エリア④専用レーン、優先レーン

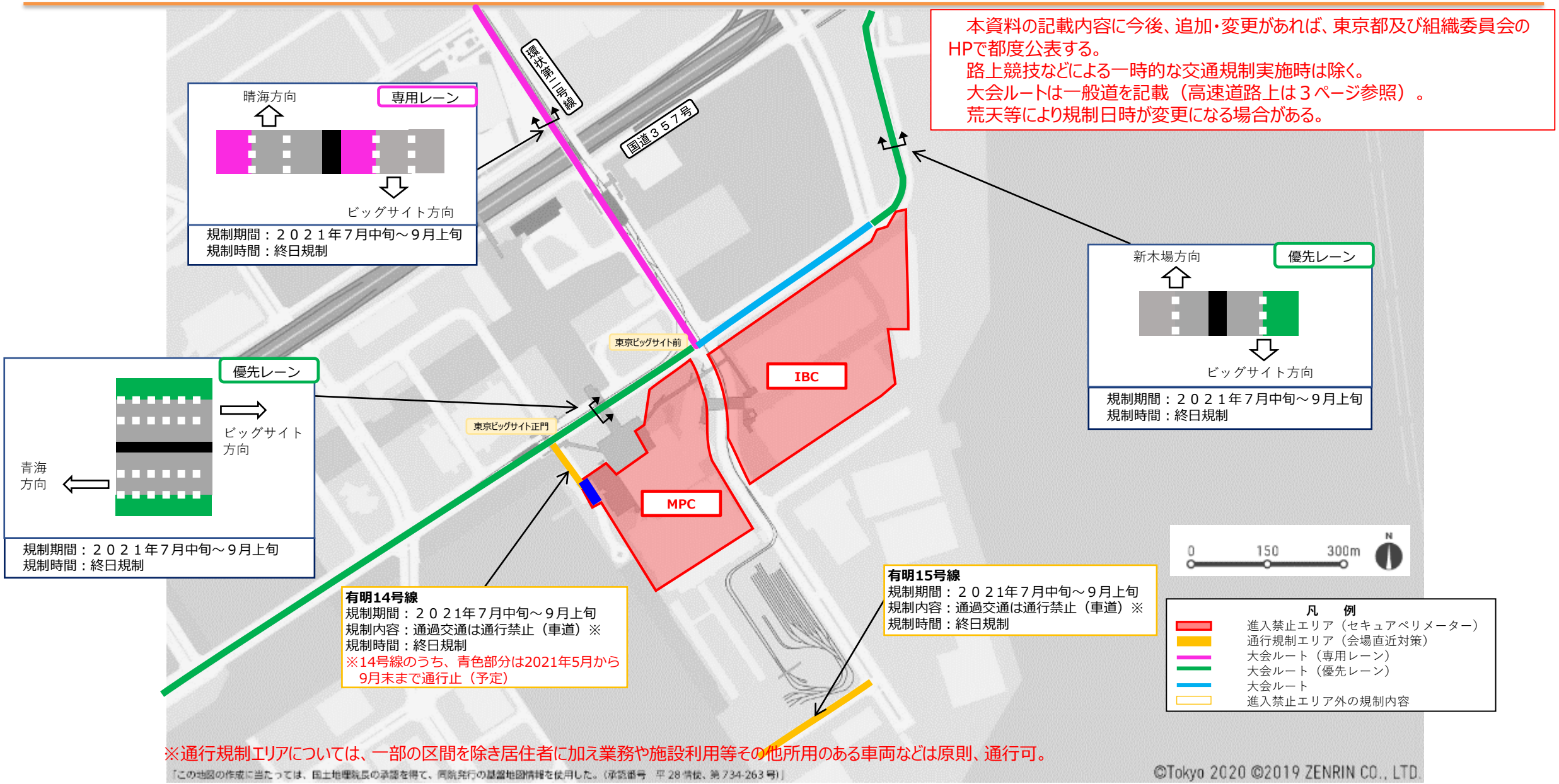

会場周辺交通対策図【選手村】①進入禁止エリア②通行規制エリア④専用レーン、優先レーン

【2020.12】

本資料の記載内容に今後、追加・変更があれば、東京都及び組織委員会のHPで都度公表する。
開閉会式・路上競技などによる一時的な交通規制実施時は除く。
大会ルートは一般道を記載（高速道路上は３ページ参照）。
市場関係車両については、環状第二号線（豊洲～晴海）の一部通行可。

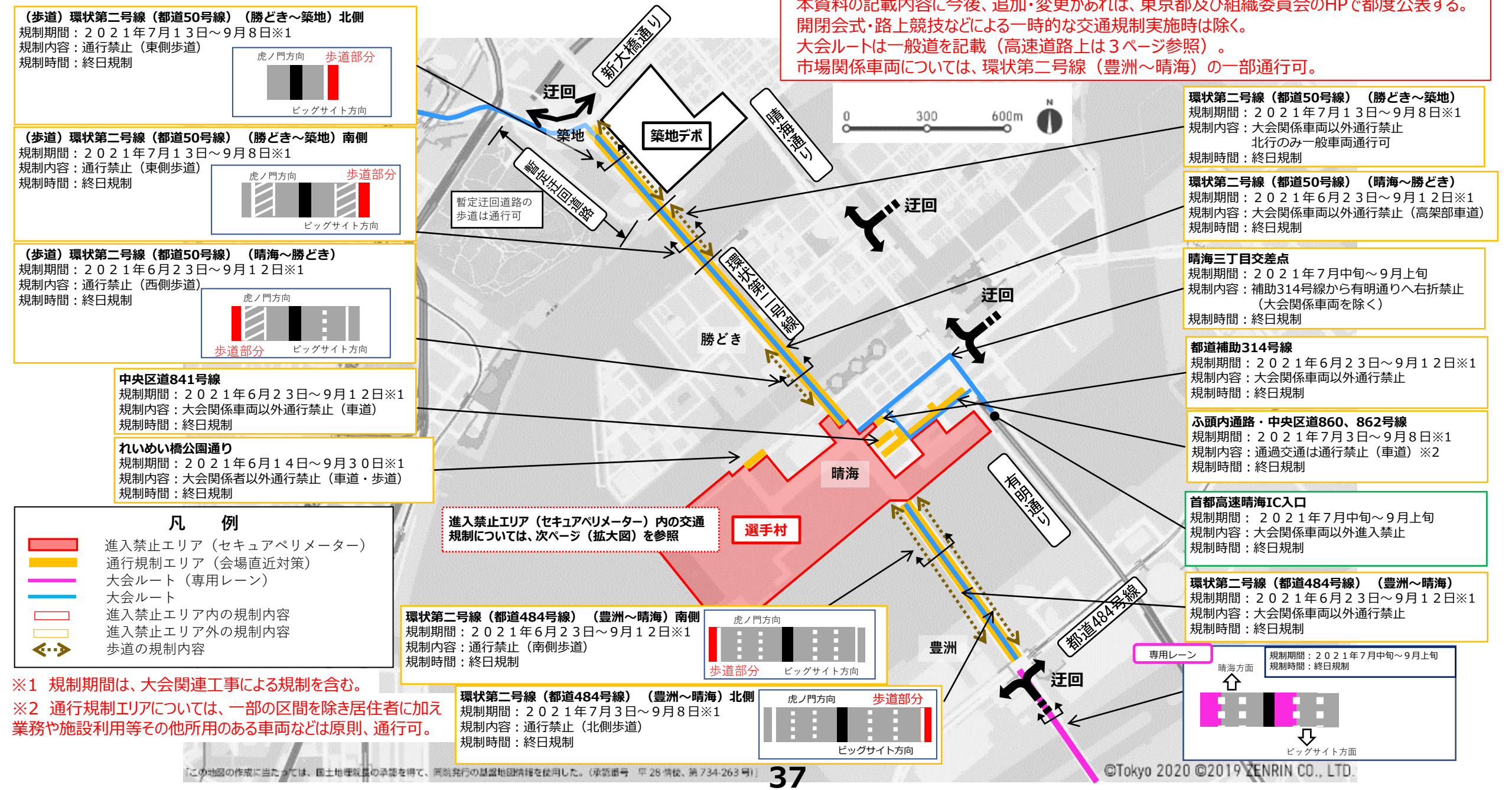

（歩道）環状第二号線（都道50号線）（勝どき～築地）北側
規制期間：２０２１年７月１３日～９月８日※1
規制内容：通行禁止（東側歩道）
規制時間：終日規制

（歩道）環状第二号線（都道50号線）（勝どき～築地）南側
規制期間：２０２１年７月１３日～９月８日※1
規制内容：通行禁止（東側歩道）
規制時間：終日規制

（歩道）環状第二号線（都道50号線）（晴海～勝どき）
規制期間：２０２１年６月２３日～９月１２日※1
規制内容：通行禁止（西側歩道）
規制時間：終日規制

中央区道841号線
規制期間：２０２１年６月２３日～９月１２日※1
規制内容：大会関係車両以外通行禁止（車道）
規制時間：終日規制

れいめい橋公園通り
規制期間：２０２１年６月１４日～９月３０日※1
規制内容：大会関係者以外通行禁止（車道・歩道）
規制時間：終日規制

凡　例
- 進入禁止エリア（セキュアペリメーター）
- 通行規制エリア（会場直近対策）
- 大会ルート（専用レーン）
- 大会ルート
- 進入禁止エリア内の規制内容
- 進入禁止エリア外の規制内容
- 歩道の規制内容

環状第二号線（都道484号線）（豊洲～晴海）南側
規制期間：２０２１年６月２３日～９月１２日※1
規制内容：通行禁止（南側歩道）
規制時間：終日規制

環状第二号線（都道484号線）（豊洲～晴海）北側
規制期間：２０２１年７月３日～９月８日※1
規制内容：通行禁止（北側歩道）
規制時間：終日規制

環状第二号線（都道50号線）（勝どき～築地）
規制期間：２０２１年７月１３日～９月８日※1
規制内容：大会関係車両以外通行禁止
北行のみ一般車両通行可
規制時間：終日規制

環状第二号線（都道50号線）（晴海～勝どき）
規制期間：２０２１年６月２３日～９月１２日※1
規制内容：大会関係車両以外通行禁止（高架部車道）
規制時間：終日規制

晴海三丁目交差点
規制期間：２０２１年７月中旬～９月上旬
規制内容：補助314号線から有明通りへ右折禁止
（大会関係車両を除く）
規制時間：終日規制

都道補助314号線
規制期間：２０２１年６月２３日～９月１２日※1
規制内容：大会関係車両以外通行禁止
規制時間：終日規制

ふ頭内通路・中央区道860、862号線
規制期間：２０２１年７月３日～９月８日※1
規制内容：通過交通は通行禁止（車道）※2
規制時間：終日規制

首都高速晴海IC入口
規制期間：２０２１年７月中旬～９月上旬
規制内容：大会関係車両以外進入禁止
規制時間：終日規制

環状第二号線（都道484号線）（豊洲～晴海）
規制期間：２０２１年６月２３日～９月１２日※1
規制内容：大会関係車両以外通行禁止
規制時間：終日規制

※1　規制期間は、大会関連工事による規制を含む。
※2　通行規制エリアについては、一部の区間を除き居住者に加え業務や施設利用等その他所用のある車両などは原則、通行可。

「この地図の作成に当たっては、国土地理院長の承認を得て、同院発行の基盤地図情報を使用した。（承認番号　平 28 情使、第 734-263 号）」
©Tokyo 2020 ©2019 ZENRIN CO., LTD.

会場周辺交通対策図【選手村】①進入禁止エリア②通行規制エリア④専用レーン、優先レーン

【拡大図】

本資料の記載内容に今後、追加・変更があれば、東京都及び組織委員会のHPで都度公表する。

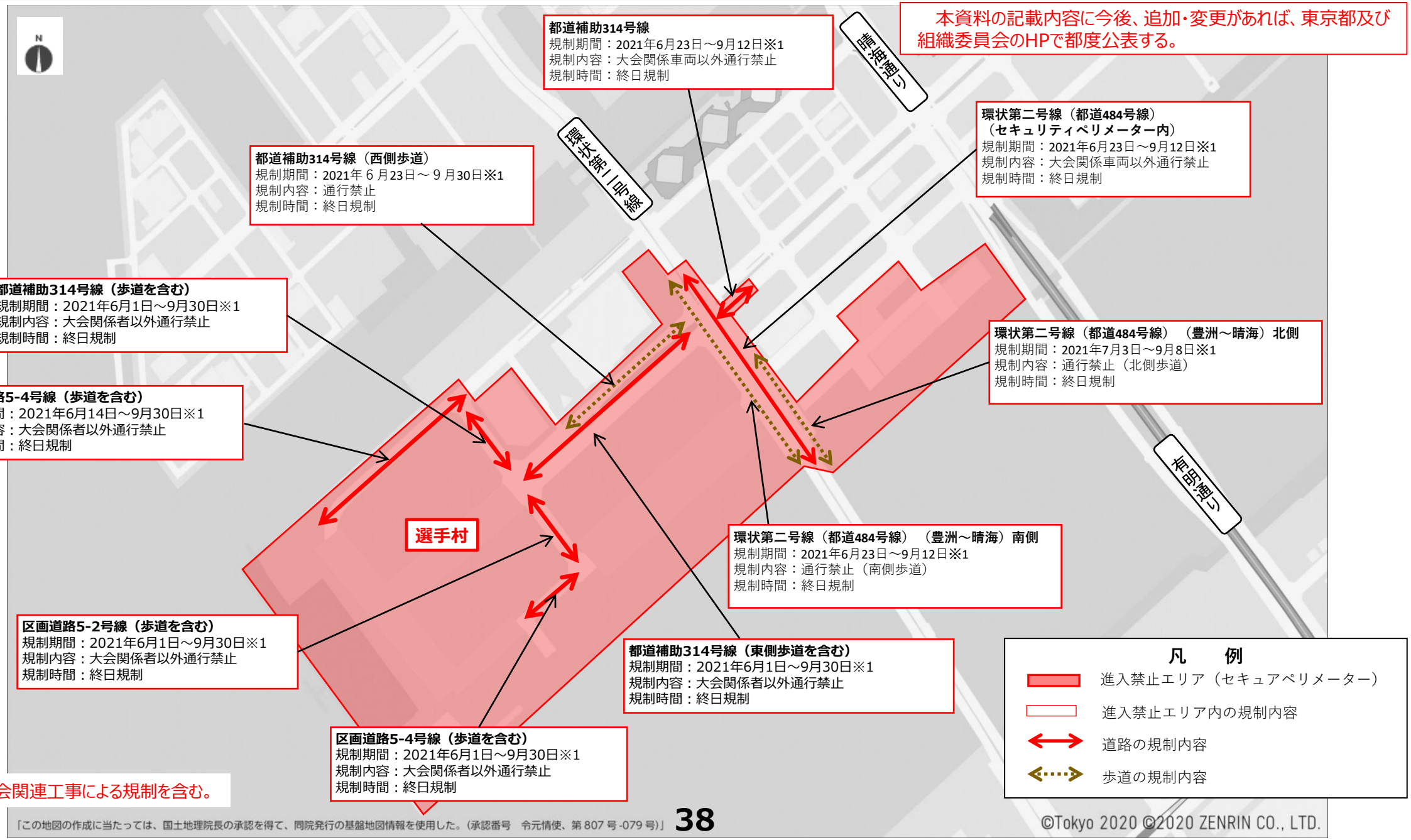

※1　規制期間は、大会関連工事による規制を含む。

「この地図の作成に当たっては、国土地理院長の承認を得て、同院発行の基盤地図情報を使用した。（承認番号　令元情使、第 807 号 -079 号）」

©Tokyo 2020 ©2020 ZENRIN CO., LTD.

会場周辺交通対策図 【選手村】 環状第二号線 通行ルート図（7月13日～9月8日）

本資料の記載内容に今後、追加・変更があれば東京都及び組織委員会のHPで都度公表する。
開閉会式・路上競技などによる一時的な交通規制実施時は除く。
大会ルートは一般道を記載（高速道路上は３ページ参照）。
市場関係車両については、環状第二号線（豊洲～晴海）の一部通行可。
BRTのプレ運行（一次）ルートについては変更なし。

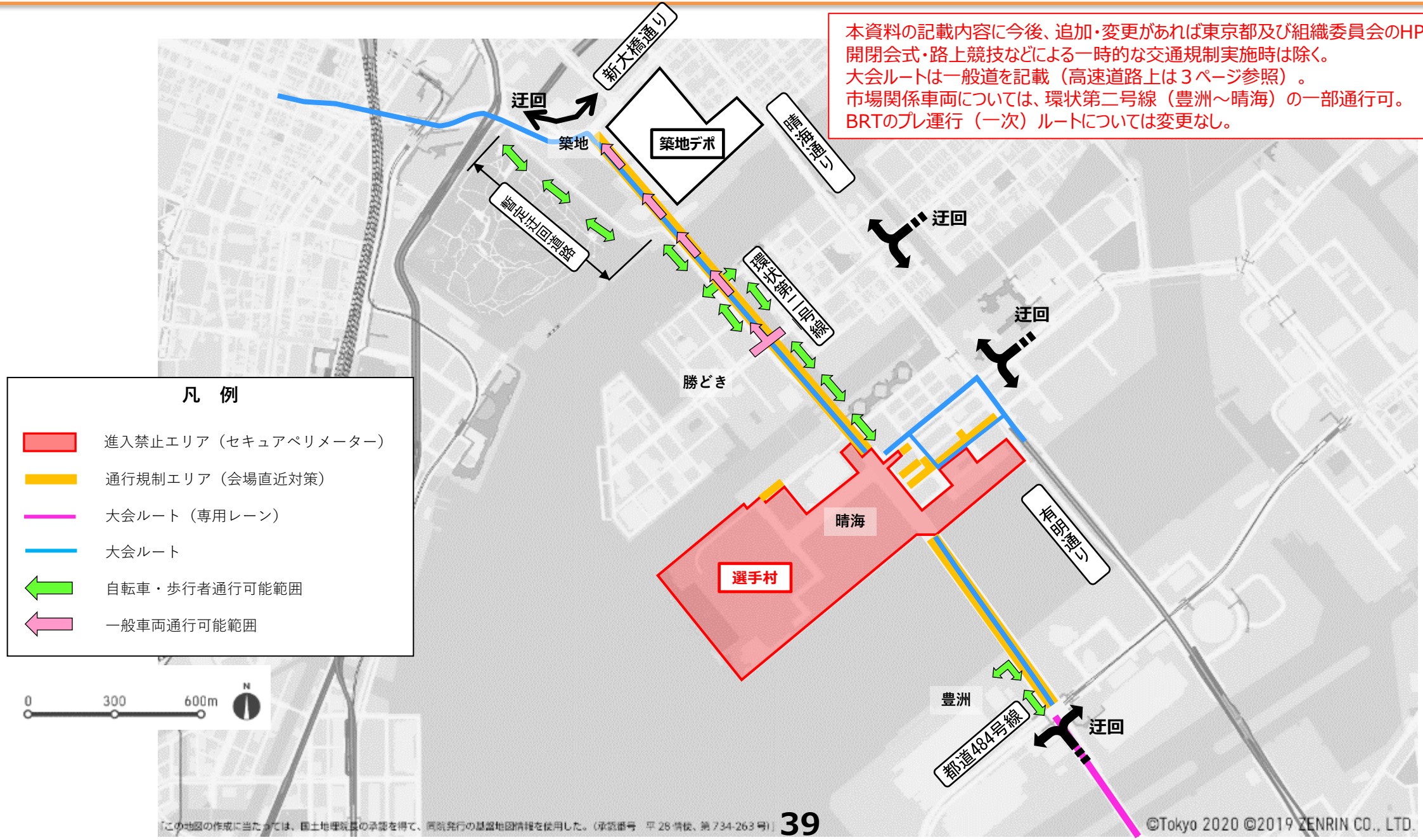

「この地図の作成に当たっては、国土地理院長の承認を得て、同院発行の基盤地図情報を使用した。（承認番号　平 28 情使、第 734-263 号）

©Tokyo 2020 ©2019 ZENRIN CO., LTD.

会場周辺交通対策図　【横浜スタジアム】

①進入禁止エリア②通行規制エリア③迂回エリア（トラフィックペリメーター）

本資料の記載内容に今後、追加・変更があれば、東京都及び組織委員会のHPで都度公表する。
開閉会式・路上競技などによる一時的な交通規制実施時は除く。
大会ルートは一般道を記載（高速道路上は６ページ参照）。
荒天等により規制日時が変更になる場合がある。

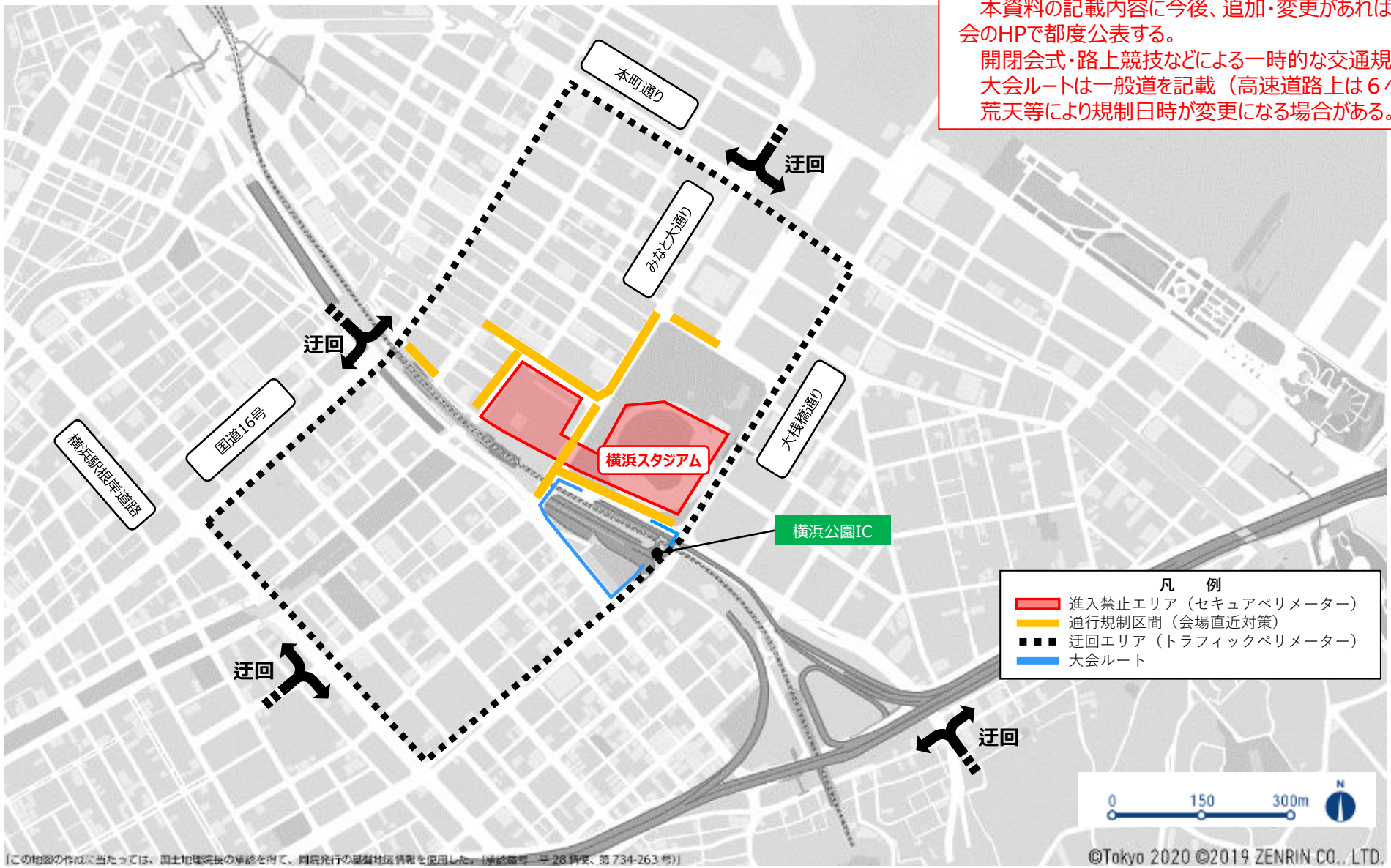

会場周辺交通対策図　【横浜スタジアム】

①進入禁止エリア②通行規制エリア③迂回エリア

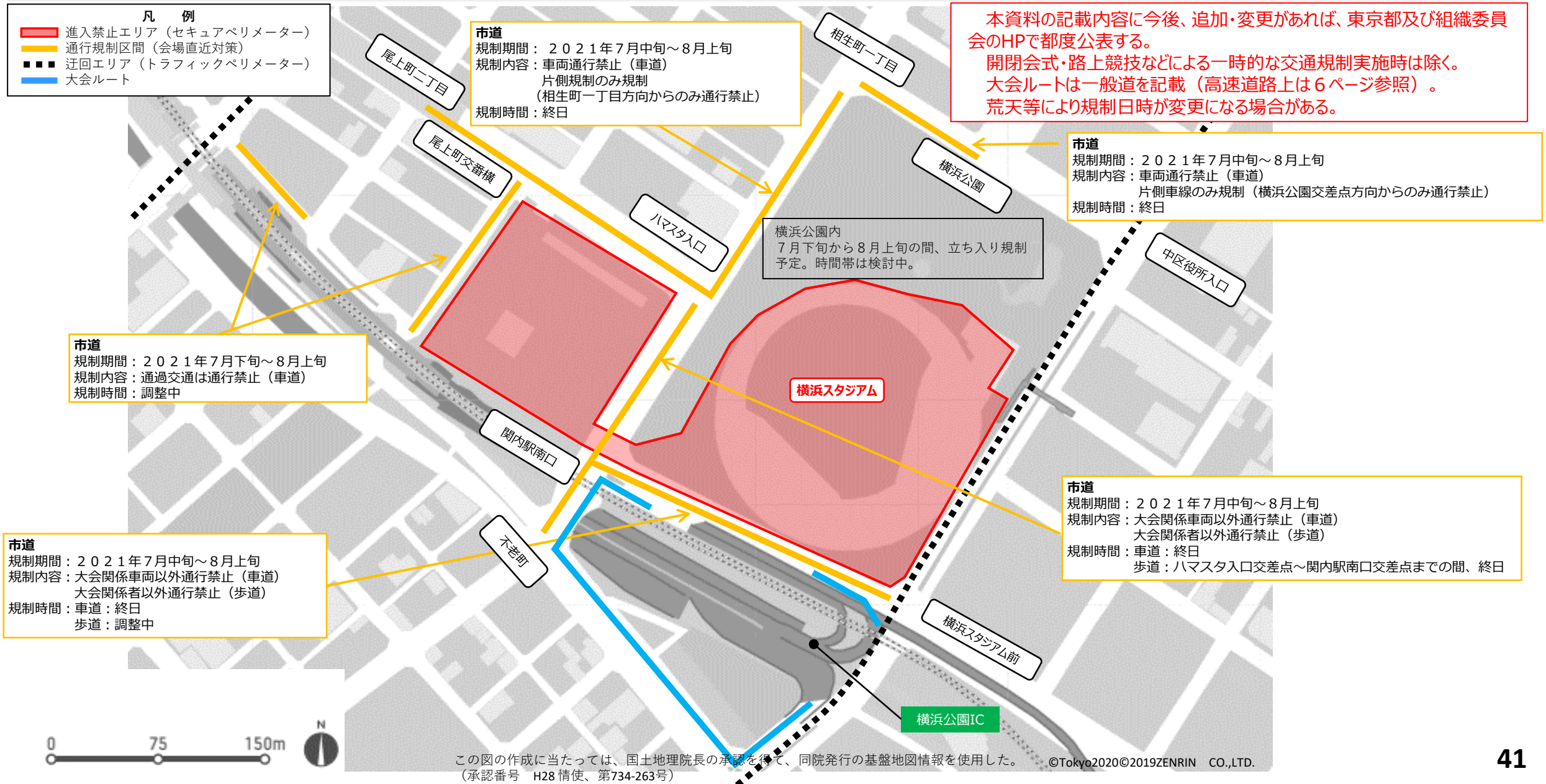

本資料の記載内容に今後、追加・変更があれば、東京都及び組織委員会のHPで都度公表する。
開閉会式・路上競技などによる一時的な交通規制実施時は除く。
大会ルートは一般道を記載（高速道路上は６ページ参照）。
荒天等により規制日時が変更になる場合がある。

市道
規制期間：２０２１年７月中旬～８月上旬
規制内容：車両通行禁止（車道）
片側規制のみ規制
（相生町一丁目方向からのみ通行禁止）
規制時間：終日

市道
規制期間：２０２１年７月中旬～８月上旬
規制内容：車両通行禁止（車道）
片側車線のみ規制（横浜公園交差点方向からのみ通行禁止）
規制時間：終日

市道
規制期間：２０２１年７月下旬～８月上旬
規制内容：通過交通は通行禁止（車道）
規制時間：調整中

市道
規制期間：２０２１年７月中旬～８月上旬
規制内容：大会関係車両以外通行禁止（車道）
大会関係者以外通行禁止（歩道）
規制時間：車道：終日
歩道：ハマスタ入口交差点～関内駅南口交差点までの間、終日

市道
規制期間：２０２１年７月中旬～８月上旬
規制内容：大会関係車両以外通行禁止（車道）
大会関係者以外通行禁止（歩道）
規制時間：車道：終日
歩道：調整中

この図の作成に当たっては、国土地理院長の承認を得て、同院発行の基盤地図情報を使用した。
（承認番号　H28 情使、第734-263号）
©Tokyo2020©2019ZENRIN　CO.,LTD.

会場周辺交通対策図 【横浜国際総合競技場】

①進入禁止エリア②通行規制エリア③迂回エリア（トラフィックペリメーター）

本資料の記載内容に今後、追加・変更があれば、東京都及び組織委員会のHPで都度公表する。
開閉会式・路上競技などによる一時的な交通規制実施時は除く。
大会ルートは一般道を記載（高速道路上は６ページ参照）。
荒天等により規制日時が変更になる場合がある。

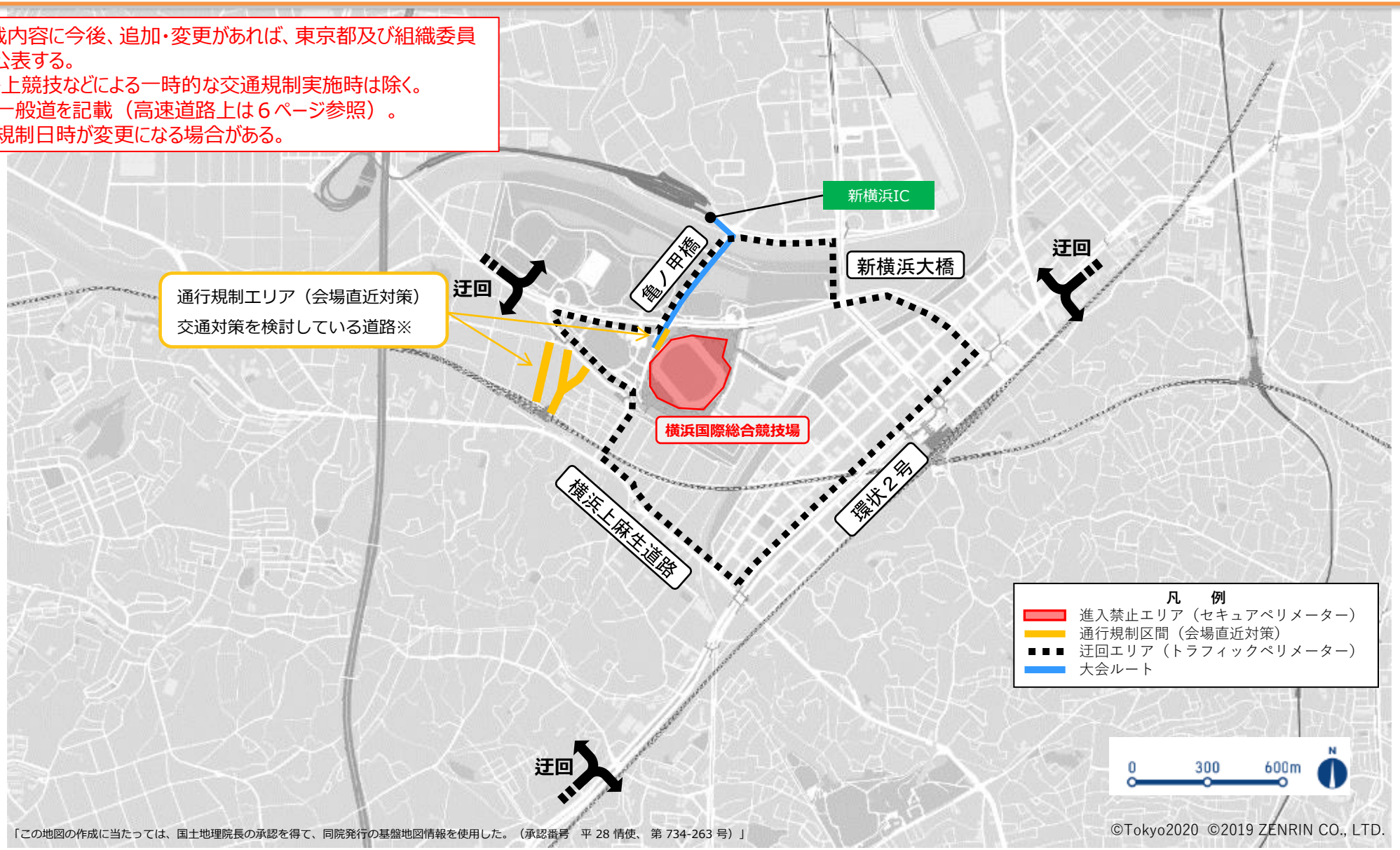

会場周辺交通対策図【横浜国際総合競技場】

①進入禁止エリア②通行規制エリア③迂回エリア（トラフィックペリメーター）

本資料の記載内容に今後、追加・変更があれば、東京都及び組織委員会のHPで都度公表する。
開閉会式・路上競技などによる一時的な交通規制実施時は除く。
大会ルートは一般道を記載（高速道路上は６ページ参照）。
荒天等により規制日時が変更になる場合がある。

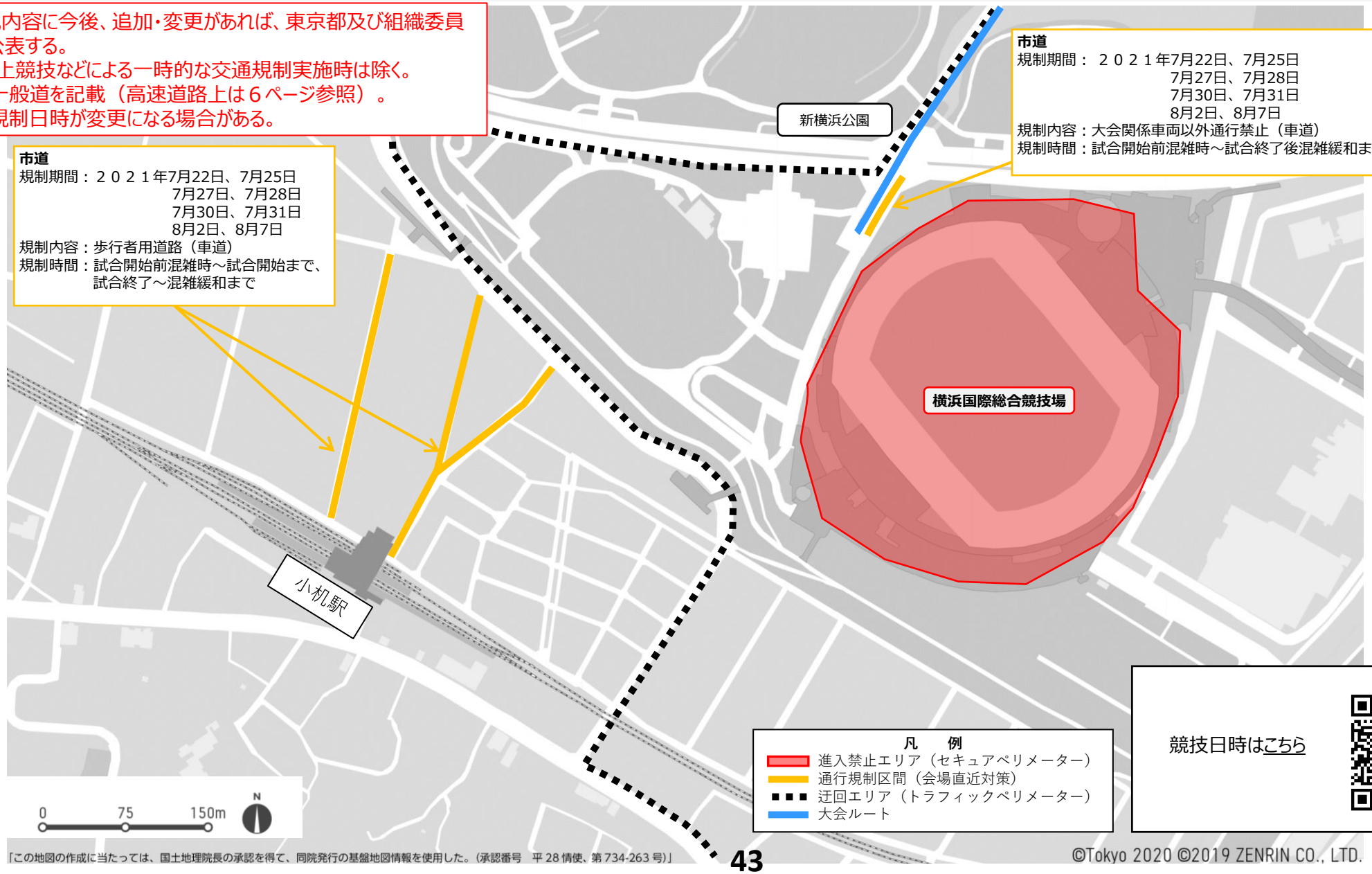

市道
規制期間：２０２１年7月22日、7月25日
7月27日、7月28日
7月30日、7月31日
8月2日、8月7日
規制内容：歩行者用道路（車道）
規制時間：試合開始前混雑時～試合開始まで、
試合終了～混雑緩和まで

市道
規制期間：２０２１年7月22日、7月25日
7月27日、7月28日
7月30日、7月31日
8月2日、8月7日
規制内容：大会関係車両以外通行禁止（車道）
規制時間：試合開始前混雑時～試合終了後混雑緩和まで

凡　例
進入禁止エリア（セキュアペリメーター）
通行規制区間（会場直近対策）
迂回エリア（トラフィックペリメーター）
大会ルート

競技日時はこちら

「この地図の作成に当たっては、国土地理院長の承認を得て、同院発行の基盤地図情報を使用した。（承認番号　平 28 情使、第 734-263 号）」
©Tokyo 2020 ©2019 ZENRIN CO., LTD.

会場周辺交通対策図 【幕張メッセAホール・Bホール・Cホール】

【2020.12】

①進入禁止エリア②通行規制エリア③迂回エリア（トラフィックペリメーター） ④専用レーン

本資料の記載内容に今後、追加・変更があれば東京都及び組織委員会のHPで都度公表する。
路上競技などによる一時的な交通規制実施時は除く。
大会ルートは一般道を記載（高速道路上は７ページ参照）。
荒天等により規制日時が変更になる場合がある。

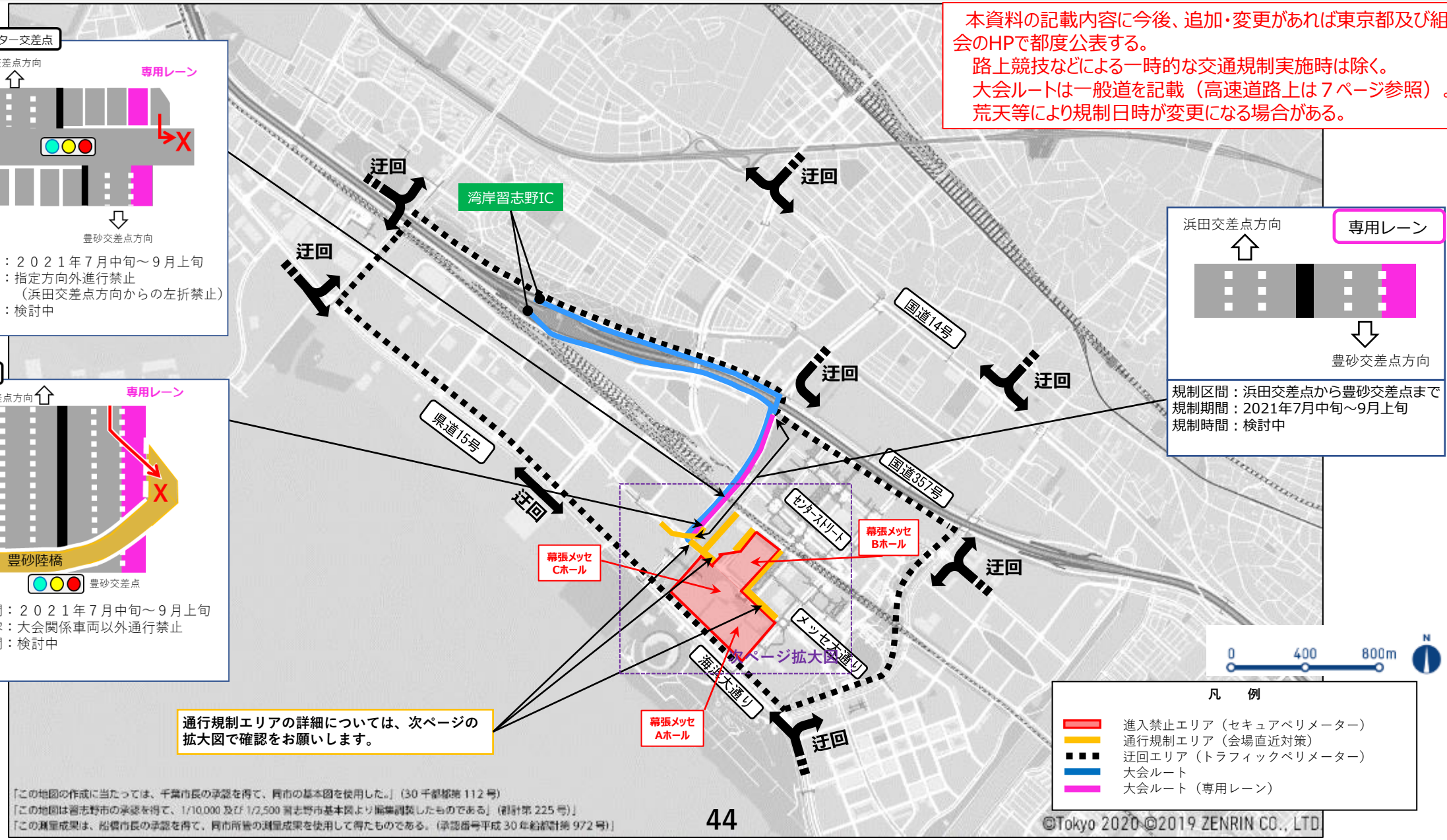

※通行規制エリア及び迂回エリアについては、一部の区間を除き居住者に加え業務や施設利用等その他所用のある車両などは原則、通行可。

会場周辺交通対策図 【幕張メッセAホール・Bホール・Cホール】①進入禁止エリア②通行規制エリア

【2020.12】

凡　例
- 進入禁止エリア（セキュアペリメーター）
- 通行規制エリア（会場直近対策）
- 迂回エリア（トラフィックペリメーター）
- 大会ルート
- 大会ルート（専用レーン）
- 進入禁止エリア内の規制内容
- 通行規制エリア内の規制内容

資料の記載内容に今後、追加・変更があれば東京都及び組織委員会のHPで都度公表する。
路上競技などによる一時的な交通規制実施時は除く。
大会ルートは一般道を記載。（高速道路上は７ページ参照）。
荒天等により規制日時が変更になる場合がある。

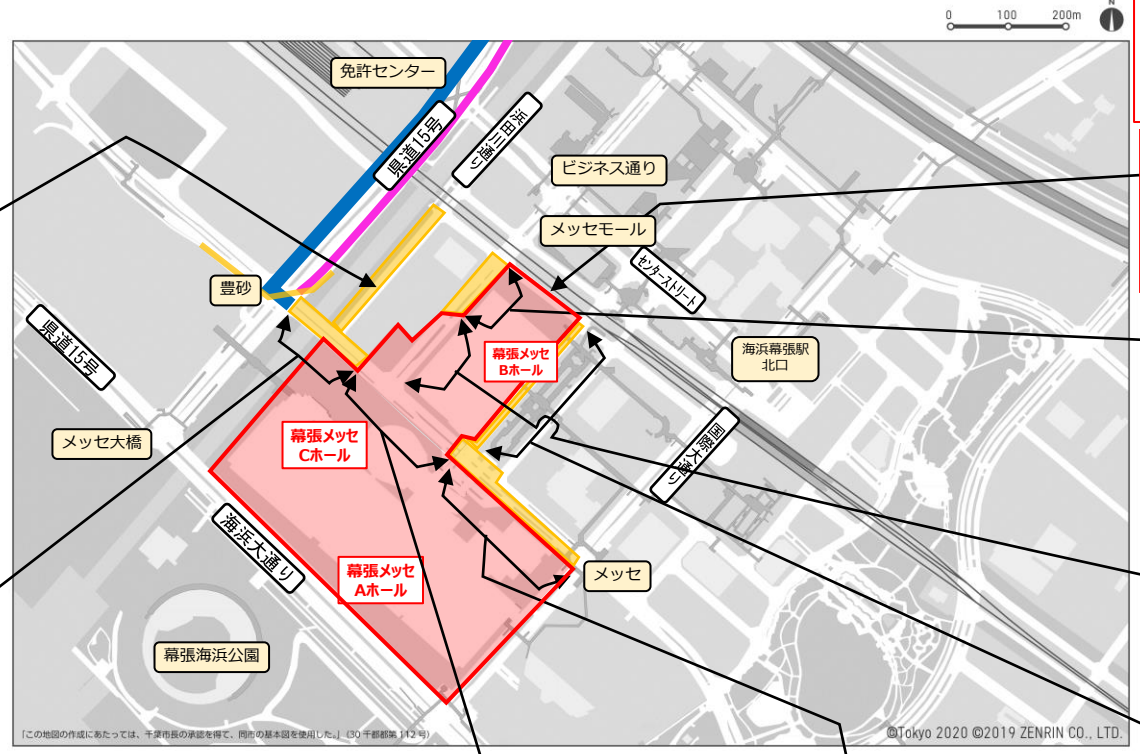

千葉市道中瀬９号線
期間：２０２１年５月下旬～９月下旬
（大会関連工事期間を含む）
内容：会場内のため通行不可（南側歩道）
時間：終日

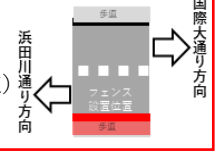

千葉市道中瀬７号線（浜田川通り）
規制期間：２０２１年７月中旬～９月上旬
規制内容：大会関係車両以外は通り抜け通行禁止（車道両側）
大会関係者・区間内施設関係者以外は通行禁止（南側歩道）
規制時間：終日規制
※　６月下旬～７月中旬、９月上旬～９月中旬は、メッセ大通り側から入る方向のみ、車両の通り抜け可能
（下図【期間①・③】参照）

千葉市道中瀬線（ビジネス通り）
規制期間：２０２１年５月中旬～９月中旬
（大会関連工事期間を含む）
規制内容：・大会関係者・区間内施設関係車両以外は通行禁止（車道両側）
・大会関係者・区間内施設関係者以外は通行禁止（西側歩道）
・通行禁止（東側歩道）
規制時間：終日規制

千葉市道打瀬豊砂線（メッセ大通り）
【期間①：大会関連工事期間】
規制期間：２０２１年６月下旬～７月中旬
規制内容：大会関係車両以外通行禁止（車道片側）
通行禁止（南側歩道）
規制時間：終日規制
【期間②】
規制期間：２０２１年７月中旬～９月上旬
規制内容：大会関係車両以外通行禁止（車道両側）
通行禁止（南側歩道）
規制時間：終日規制
【期間③：大会関連工事期間】
規制期間：２０２１年９月上旬～９月中旬
規制内容：大会関係車両以外通行禁止（車道片側）
通行禁止（南側歩道）
規制時間：終日規制

千葉市道中瀬線（ビジネス通り）
期間：２０２１年５月中旬～９月中旬
（大会関連工事期間を含む）
内容：会場内のため通行不可（車道両側・歩道両側）
時間：終日

千葉市道中瀬６号線（パークモール）
規制期間：２０２１年７月中旬～９月上旬
規制内容：・大会関係車両以外通行禁止（車道）
・大会関係者以外通行禁止（歩道）
規制時間：終日規制

千葉市道打瀬豊砂線（メッセ大通り）
規制期間：２０２１年６月下旬～９月中旬
（大会関連工事期間を含む）
規制内容：会場内のため通行不可（車道両側・歩道両側）
規制時間：終日

【期間①・③】

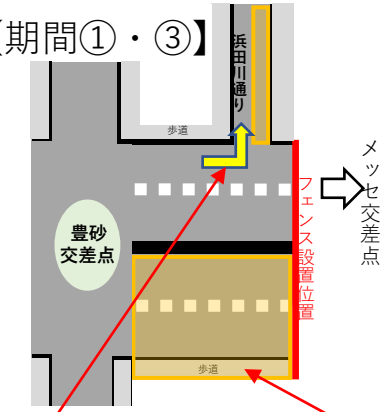

※　豊砂交差点方向から左折可能

【期間②】

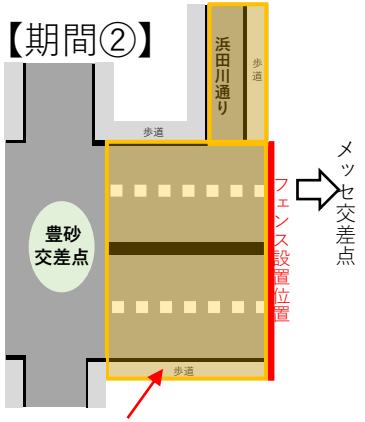

※　南側歩道部は行き止まりになります。

千葉市道打瀬豊砂線（メッセ大通り）
【期間①：大会関連工事期間】
規制期間：２０２１年６月下旬～７月中旬
規制内容：通行禁止（車道両側及び北側歩道の一部）
規制時間：終日規制
【期間②】
規制期間：２０２１年７月中旬～９月上旬
規制内容：・大会関係車両以外通行禁止（南側車道）
・大会関係者以外は通行禁止
（南側歩道及び北側歩道の一部）
規制時間：終日規制
【期間③：大会関連工事期間】
規制期間：２０２１年９月上旬～９月中旬
規制内容：通行禁止（車道両側及び北側歩道の一部）
規制時間：終日規制

※　北側歩道部は、行き止まりになります。

【期間①・③】

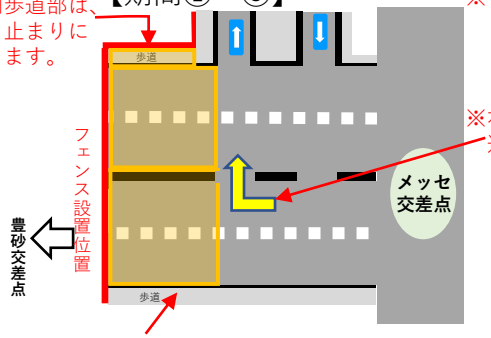

※右折のみ進行可能

※　北側歩道部は、行き止まりになります。

【期間②】

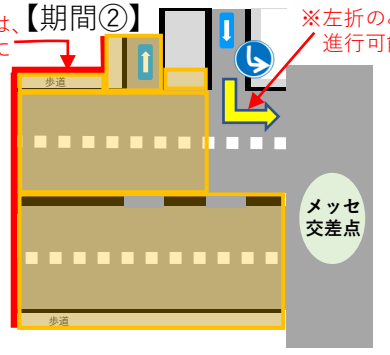

※左折のみ進行可能

※期間①及び期間③の南側歩道については、メッセに要件のある方以外は、行き止まりになります。

※通行規制エリア及び迂回エリアは、一部の区間を除き居住者に加え業務や施設利用等その他所用のある車両などは原則、通行可。

会場周辺交通対策図 【釣ヶ崎海岸サーフィンビーチ】
①進入禁止エリア③迂回エリア（トラフィックペリメーター）

【2020.12】

本資料の記載内容に今後、追加・変更があれば東京都及び組織委員会のHPで都度公表する。
路上競技などによる一時的な交通規制実施時は除く。
大会ルートは一般道を記載（高速道路上は７ページ参照）。
荒天等により規制日時が変更になる場合がある。

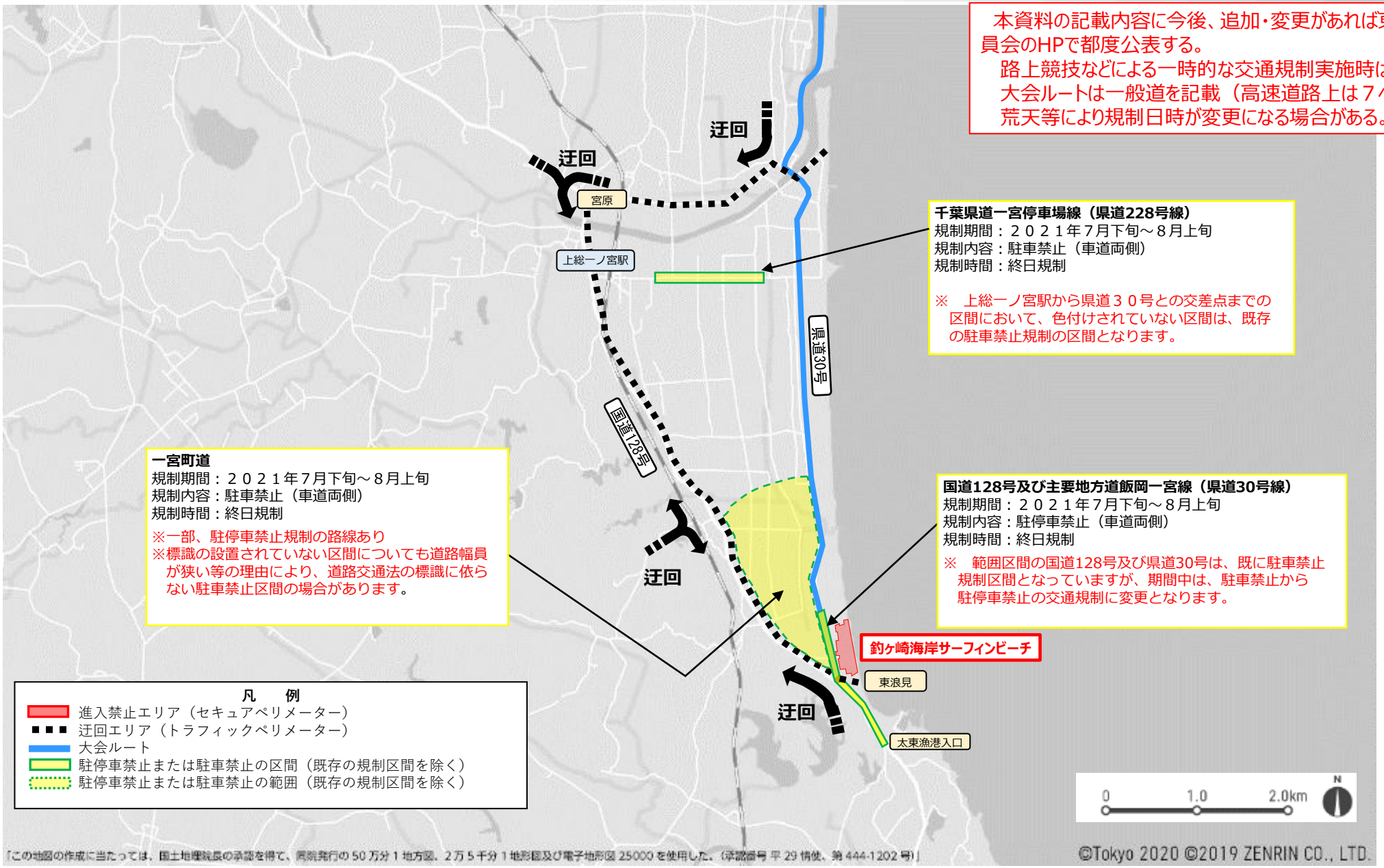

※迂回エリアについては、居住者に加え業務や施設利用等その他所用のある車両などは原則、通行可。

会場周辺交通対策図【霞ヶ関カンツリー倶楽部】

③迂回エリア（トラフィックペリメーター）

本資料の記載内容に今後、追加・変更があれば東京都及び組織委員会のHPで都度公表する。
路上競技などによる一時的な交通規制実施時は除く。
大会ルートは一般道を記載（高速道路上は８ページ参照）。
荒天等により規制日時が変更になる場合がある。

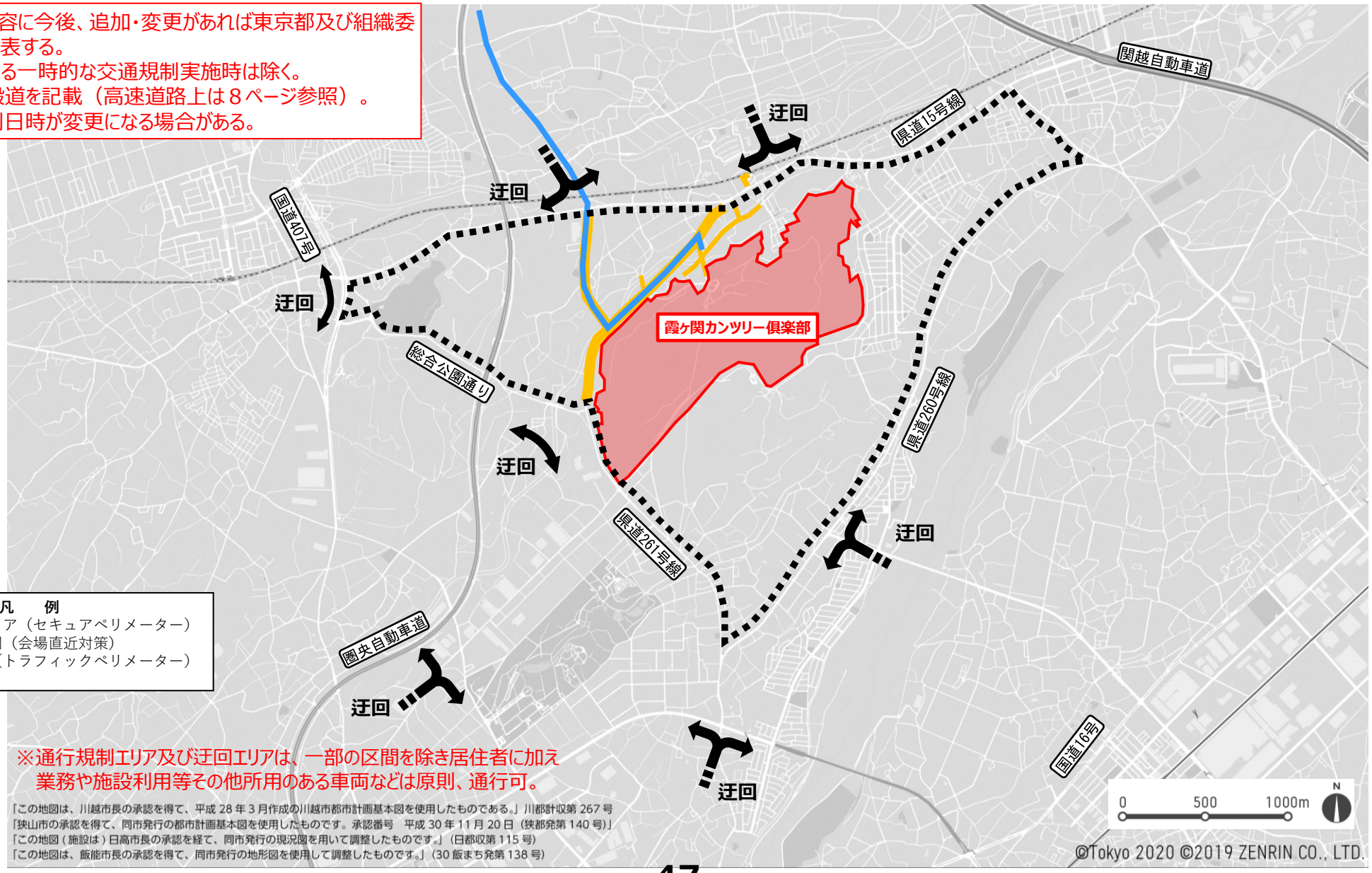

※通行規制エリア及び迂回エリアは、一部の区間を除き居住者に加え業務や施設利用等その他所用のある車両などは原則、通行可。

「この地図は、川越市長の承認を得て、平成 28 年 3 月作成の川越市都市計画基本図を使用したものである。」川都計収第 267 号
「狭山市の承認を得て、同市発行の都市計画基本図を使用したものです。承認番号　平成 30 年 11 月 20 日（狭都発第 140 号）」
「この地図（施設は）日高市長の承認を経て、同市発行の現況図を用いて調整したものです。」（日都収第 115 号）
「この地図は、飯能市長の承認を得て、同市発行の地形図を使用して調整したものです。」（30 飯まち発第 138 号）
©Tokyo 2020 ©2019 ZENRIN CO., LTD.

会場周辺交通対策図【霞ヶ関カンツリー倶楽部】

①進入禁止エリア②通行規制エリア

本資料の記載内容に今後、追加・変更があれば東京都及び組織委員会のHPで都度公表する。
路上競技などによる一時的な交通規制実施時は除く。
大会ルートは一般道を記載（高速道路上は８ページ参照）。
荒天等により規制日時が変更になる場合がある。

競技日時はこちら

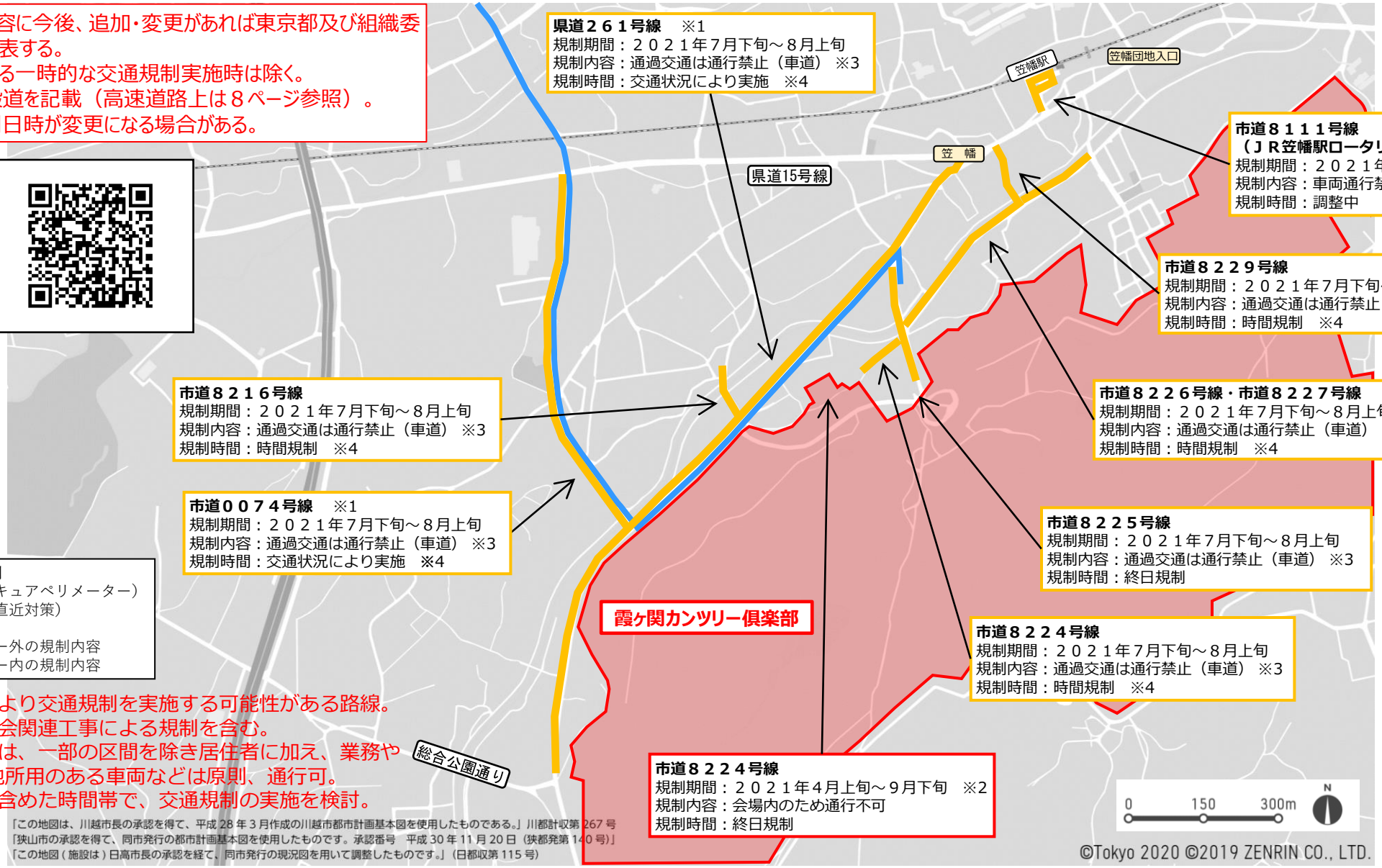

凡　例
- 進入禁止エリア（セキュアペリメーター）
- 通行規制区間（会場直近対策）
- 大会ルート
- セキュアペリメーター外の規制内容
- セキュアペリメーター内の規制内容

※1　渋滞の発生等により交通規制を実施する可能性がある路線。
※2　規制期間は、大会関連工事による規制を含む。
※3　通行規制エリアは、一部の区間を除き居住者に加え、業務や施設利用等その他所用のある車両などは原則、通行可。
※4　競技時間前後を含めた時間帯で、交通規制の実施を検討。

会場周辺交通対策図【陸上自衛隊朝霞訓練場】

③迂回エリア（トラフィックペリメーター）

凡　例
- 進入禁止エリア（セキュアペリメーター）
- 通行規制エリア（会場直近対策）
- 迂回エリア（トラフィックペリメーター）
- 大会ルート

本資料の記載内容に今後、追加・変更があれば東京都及び組織委員会のHPで都度公表する。
路上競技などによる一時的な交通規制実施時は除く。
大会ルートは一般道を記載（高速道路上は８ページ参照）。
荒天等により規制日時が変更になる場合がある。

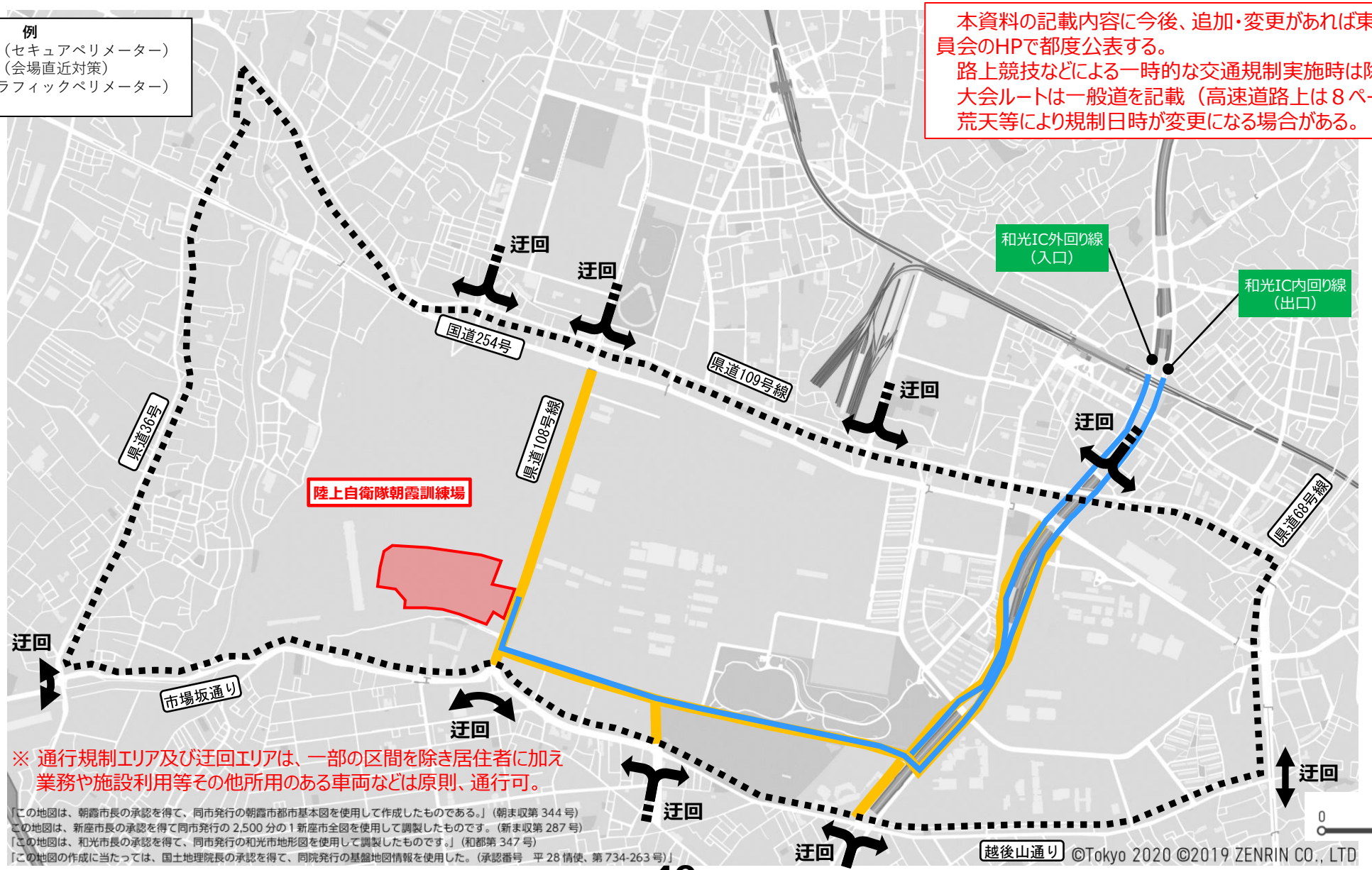

※ 通行規制エリア及び迂回エリアは、一部の区間を除き居住者に加え業務や施設利用等その他所用のある車両などは原則、通行可。

「この地図は、朝霞市長の承認を得て、同市発行の朝霞市都市基本図を使用して作成したものである。」（朝ま収第 344 号）
この地図は、新座市長の承認を得て同市発行の 2,500 分の 1 新座市全図を使用して調製したものです。（新ま収第 287 号）
「この地図は、和光市長の承認を得て、同市発行の和光市地形図を使用して調製したものです。」（和都第 347 号）
「この地図の作成に当たっては、国土地理院長の承認を得て、同院発行の基盤地図情報を使用した。（承認番号　平 28 情使、第 734-263 号）」

会場周辺交通対策図【陸上自衛隊朝霞訓練場】

①進入禁止エリア②通行規制エリア

競技日時はこちら

本資料の記載内容に今後、追加・変更があれば東京都及び組織委員会のHPで都度公表する。
路上競技などによる一時的な交通規制実施時は除く。
大会ルートは一般道を記載（高速道路上は８ページ参照）。
荒天等により規制日時が変更になる場合がある。

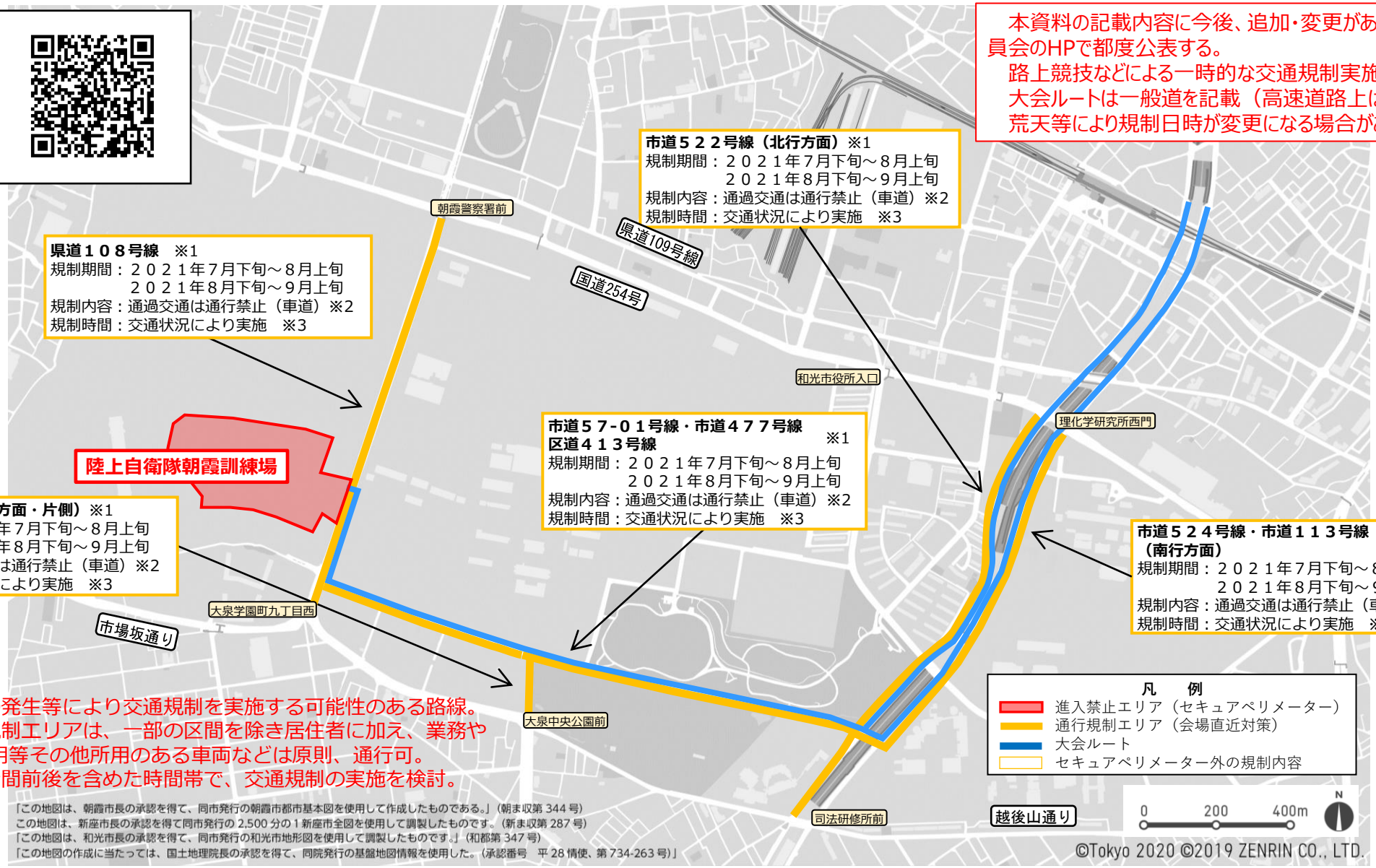

県道１０８号線　※1
規制期間：２０２１年７月下旬～８月上旬
　　２０２１年８月下旬～９月上旬
規制内容：通過交通は通行禁止（車道）※2
規制時間：交通状況により実施　※3

市道５２２号線（北行方面）※1
規制期間：２０２１年７月下旬～８月上旬
　　２０２１年８月下旬～９月上旬
規制内容：通過交通は通行禁止（車道）※2
規制時間：交通状況により実施　※3

市道５７-０１号線・市道４７７号線
区道４１３号線　※1
規制期間：２０２１年７月下旬～８月上旬
　　２０２１年８月下旬～９月上旬
規制内容：通過交通は通行禁止（車道）※2
規制時間：交通状況により実施　※3

区道412号線（北行方面・片側）※1
規制期間：２０２１年７月下旬～８月上旬
　　２０２１年８月下旬～９月上旬
規制内容：通過交通は通行禁止（車道）※2
規制時間：交通状況により実施　※3

市道５２４号線・市道１１３号線　※1
（南行方面）
規制期間：２０２１年７月下旬～８月上旬
　　２０２１年８月下旬～９月上旬
規制内容：通過交通は通行禁止（車道）※2
規制時間：交通状況により実施　※3

※1　渋滞の発生等により交通規制を実施する可能性のある路線。
※2　通行規制エリアは、一部の区間を除き居住者に加え、業務や施設利用等その他所用のある車両などは原則、通行可。
※3　競技時間前後を含めた時間帯で、交通規制の実施を検討。

「この地図は、朝霞市長の承認を得て、同市発行の朝霞市都市基本図を使用して作成したものである。」（朝ま収第 344 号）
この地図は、新座市長の承認を得て同市発行の 2,500 分の 1 新座市全図を使用して調製したものです。（新ま収第 287 号）
「この地図は、和光市長の承認を得て、同市発行の和光市地形図を使用して調製したものです。」（和都第 347 号）
「この地図の作成に当たっては、国土地理院長の承認を得て、同院発行の基盤地図情報を使用した。（承認番号　平 28 情使、第 734-263 号）」

会場周辺交通対策図【さいたまスーパーアリーナ】

③迂回エリア（トラフィックペリメーター）

本資料の記載内容に今後、追加・変更があれば東京都及び組織委員会のHPで都度公表する。
路上競技などによる一時的な交通規制実施時は除く。
大会ルートは一般道を記載（高速道路上は８ページ参照）
荒天等により規制日時が変更になる場合がある。

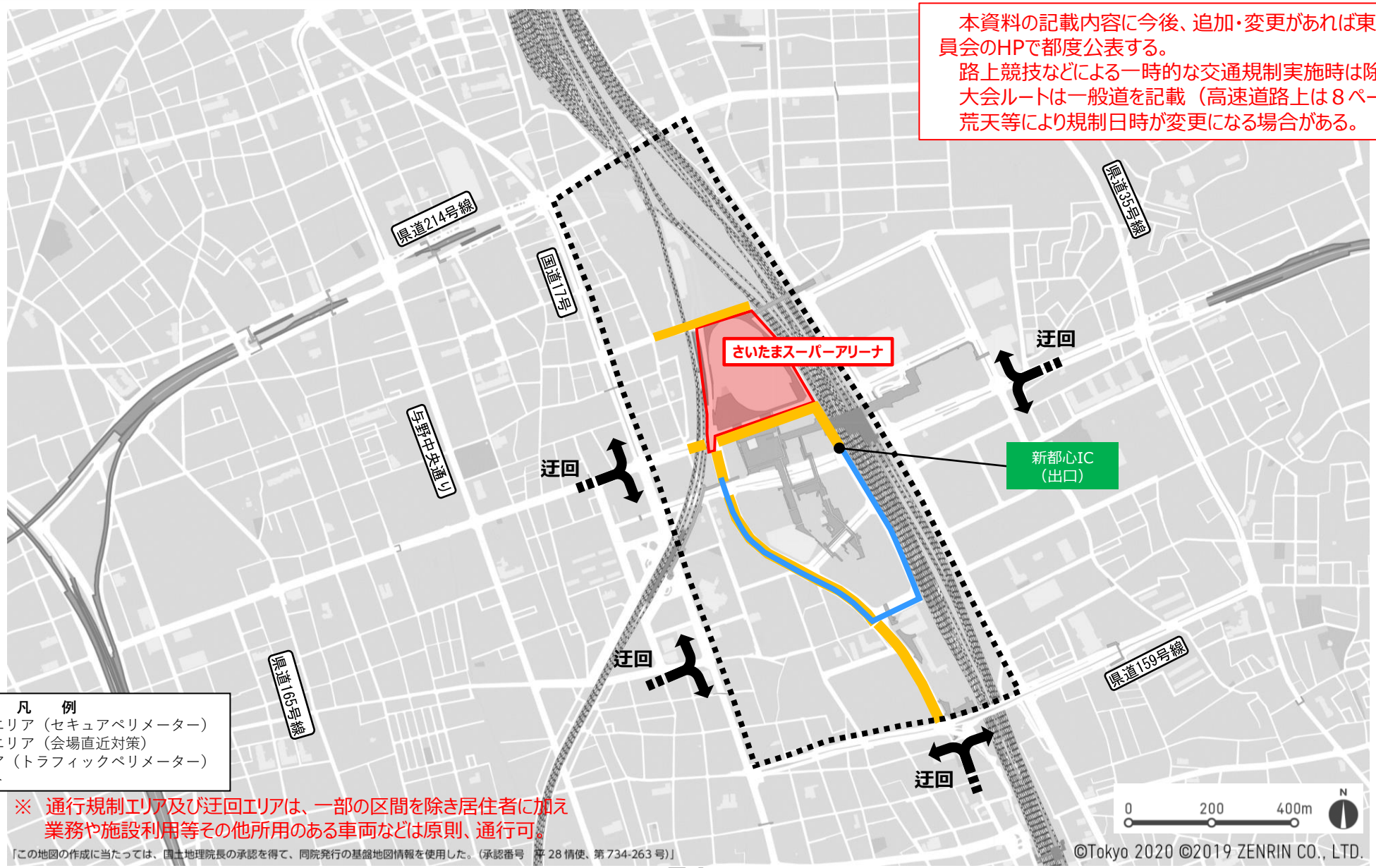

※　通行規制エリア及び迂回エリアは、一部の区間を除き居住者に加え業務や施設利用等その他所用のある車両などは原則、通行可。

「この地図の作成に当たっては、国土地理院長の承認を得て、同院発行の基盤地図情報を使用した。（承認番号　平 28 情使、第 734-263 号）」

会場周辺交通対策図【さいたまスーパーアリーナ】

①進入禁止エリア②通行規制エリア

本資料の記載内容に今後、追加・変更があれば東京都及び組織委員会のHPで都度公表する。
路上競技などによる一時的な交通規制実施時は除く。
大会ルートは一般道を記載（高速道路上は８ページ参照）
荒天等により規制日時が変更になる場合がある。

競技日時はこちら

市道第５１号線
規制期間：２０２１年７月下旬～８月上旬　※2
規制内容：通過交通は通行禁止（車道）※3
規制時間：終日規制

新都心ＩＣ上り入口
規制期間：２０２１年７月下旬～８月上旬
規制内容：大会関係車両以外通行禁止
規制時間：終日規制

西口駅前通り
規制期間：２０２１年７月下旬～８月上旬　※2
規制内容：通過交通は通行禁止（車道）※3
規制時間：終日規制

市道第７１３号線
規制期間：２０２１年７月下旬～８月上旬　※2
規制内容：通過交通は通行禁止（車道）※3
規制時間：終日規制

市道第７１３号線・市道第２１３号線他　※1
（北行方面・片側）
規制期間：２０２１年７月下旬～８月上旬
規制内容：通過交通は通行禁止（車道）※3
規制時間：交通状況により実施　※4

西口駅前通り
規制期間：２０２１年７月下旬～８月上旬　※2
規制内容：通過交通は通行禁止（車道）※3
規制時間：終日規制

市道Ｇ－１・Ｇ－３号線（北行方面・片側）※1
規制期間：２０２１年７月下旬～８月上旬
規制内容：通過交通は通行禁止（車道）※３
規制時間：交通状況により実施　※4

凡　例
- 進入禁止エリア（セキュアペリメーター）
- 通行規制エリア（会場直近対策）
- 大会ルート
- 進入禁止エリア外の規制内容
- ＩＣの規制内容

※1　渋滞の発生等により交通規制を実施する可能性のある路線。
※2　大会関連工事による規制期間は含まない。調整後公表予定
※3　通行規制エリアは、一部の区間を除き居住者に加え業務や施設利用等その他所用のある車両などは原則、通行可。
※4　競技時間前後を含めた時間帯で、交通規制の実施を検討。

「この地図の作成に当たっては、国土地理院長の承認を得て、同院発行の基盤地図情報を使用した。（承認番号　平 28 情使、第 734-263 号）」
©Tokyo 2020 ©2019 ZENRIN CO., LTD.

会場周辺交通対策図　【さいたまスーパーアリーナ】

①進入禁止エリア②通行規制エリア

【拡大図】

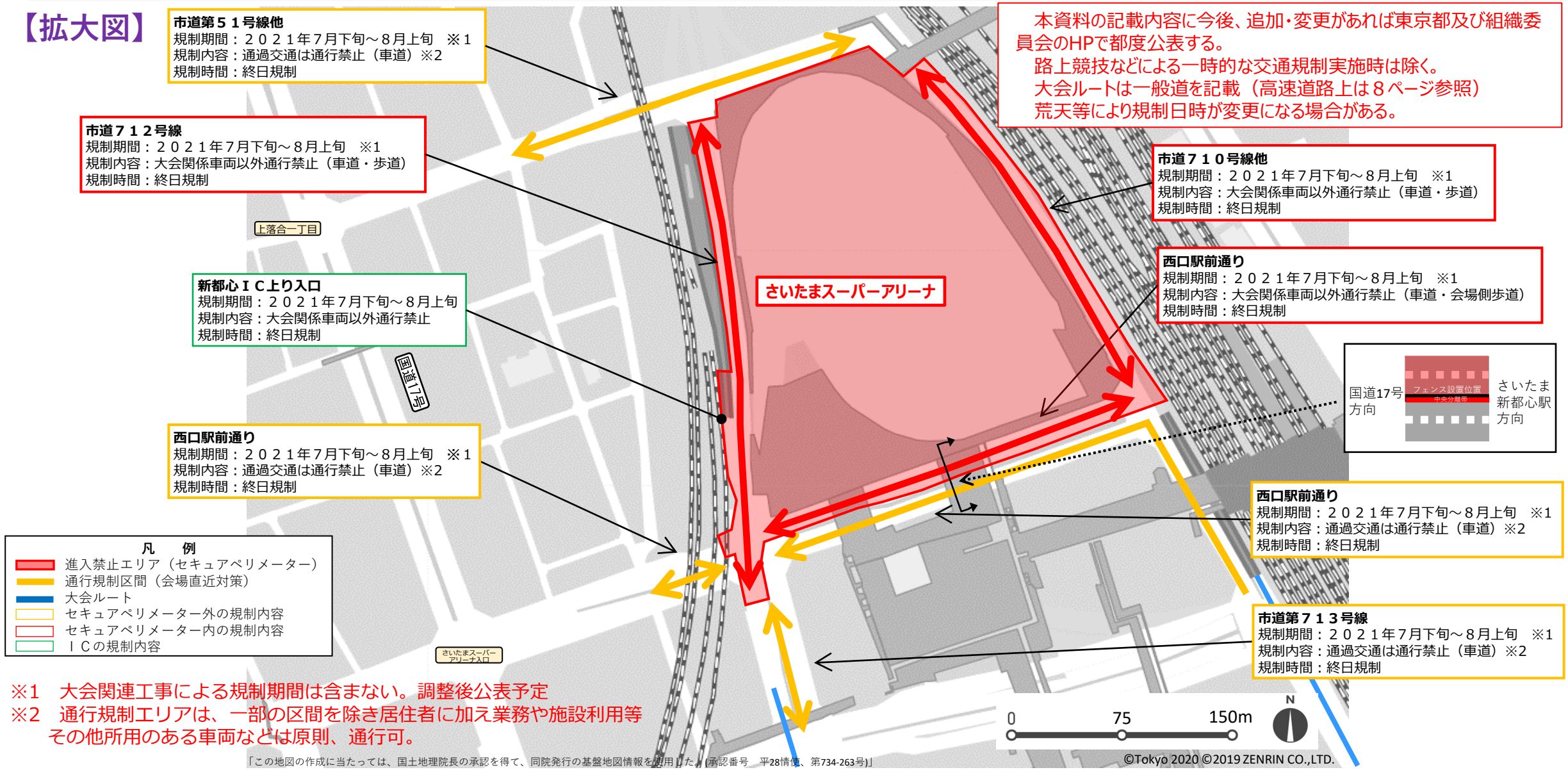

※1　大会関連工事による規制期間は含まない。調整後公表予定
※2　通行規制エリアは、一部の区間を除き居住者に加え業務や施設利用等その他所用のある車両などは原則、通行可。

会場周辺交通対策図【埼玉スタジアム２００２】

③迂回エリア（トラフィックペリメーター）

本資料の記載内容に今後、追加・変更があれば東京都及び組織委員会のHPで都度公表する。
路上競技などによる一時的な交通規制実施時は除く。
大会ルートは一般道を記載（高速道路上は８ページ参照）。
荒天等により規制日時が変更になる場合がある。

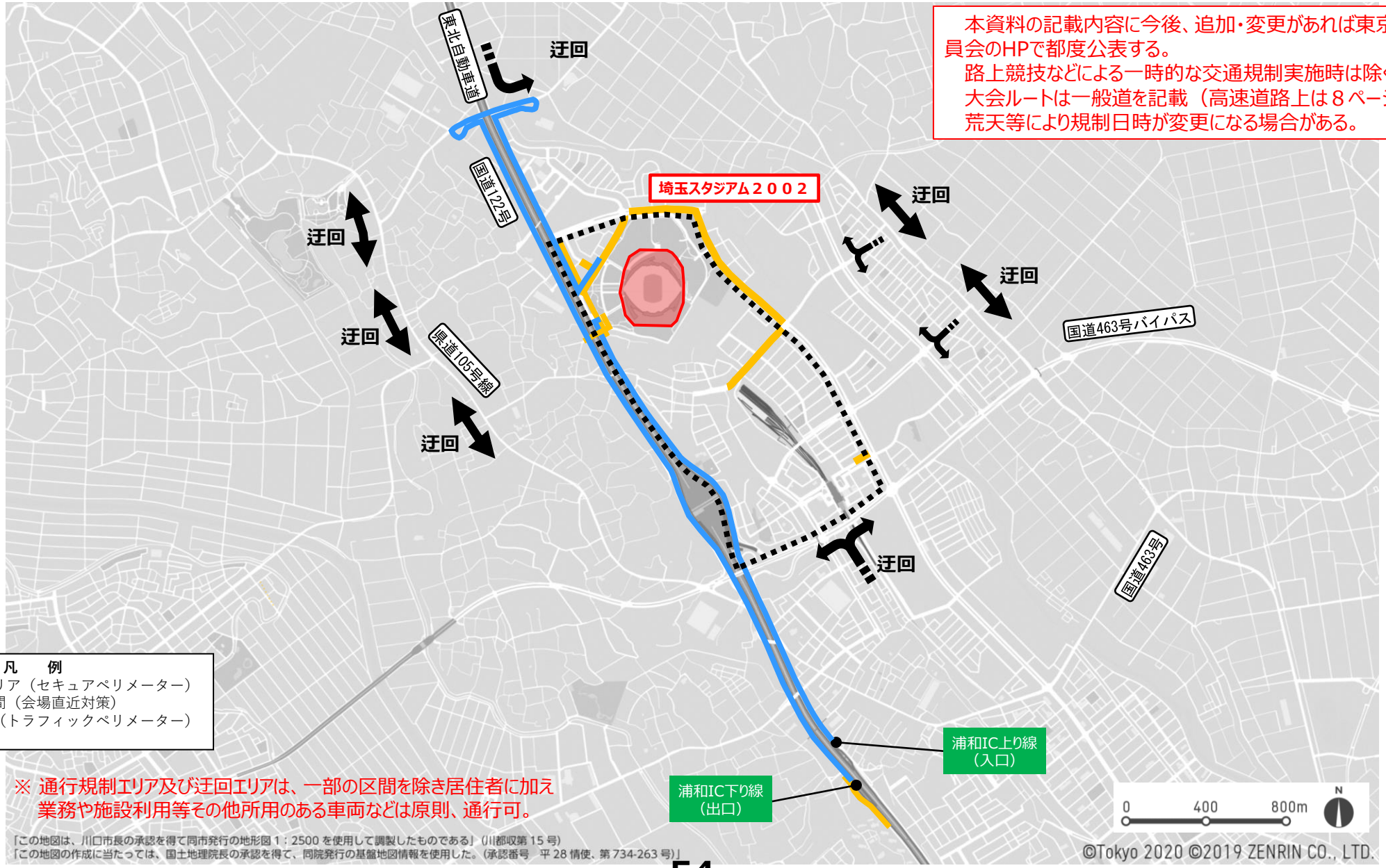

※ 通行規制エリア及び迂回エリアは、一部の区間を除き居住者に加え業務や施設利用等その他所用のある車両などは原則、通行可。

「この地図は、川口市長の承認を得て同市発行の地形図１：2500 を使用して調製したものである」（川都収第 15 号）
「この地図の作成に当たっては、国土地理院長の承認を得て、同院発行の基盤地図情報を使用した。（承認番号　平 28 情使、第 734-263 号）」
©Tokyo 2020 ©2019 ZENRIN CO., LTD.

会場周辺交通対策図【埼玉スタジアム２００２】

①進入禁止エリア②通行規制エリア

競技日時はこちら

本資料の記載内容に今後、追加・変更があれば東京都及び組織委員会のHPで都度公表する。
路上競技などによる一時的な交通規制実施時は除く。
大会ルートは一般道を記載（高速道路上は８ページ参照）。
荒天等により規制日時が変更になる場合がある。

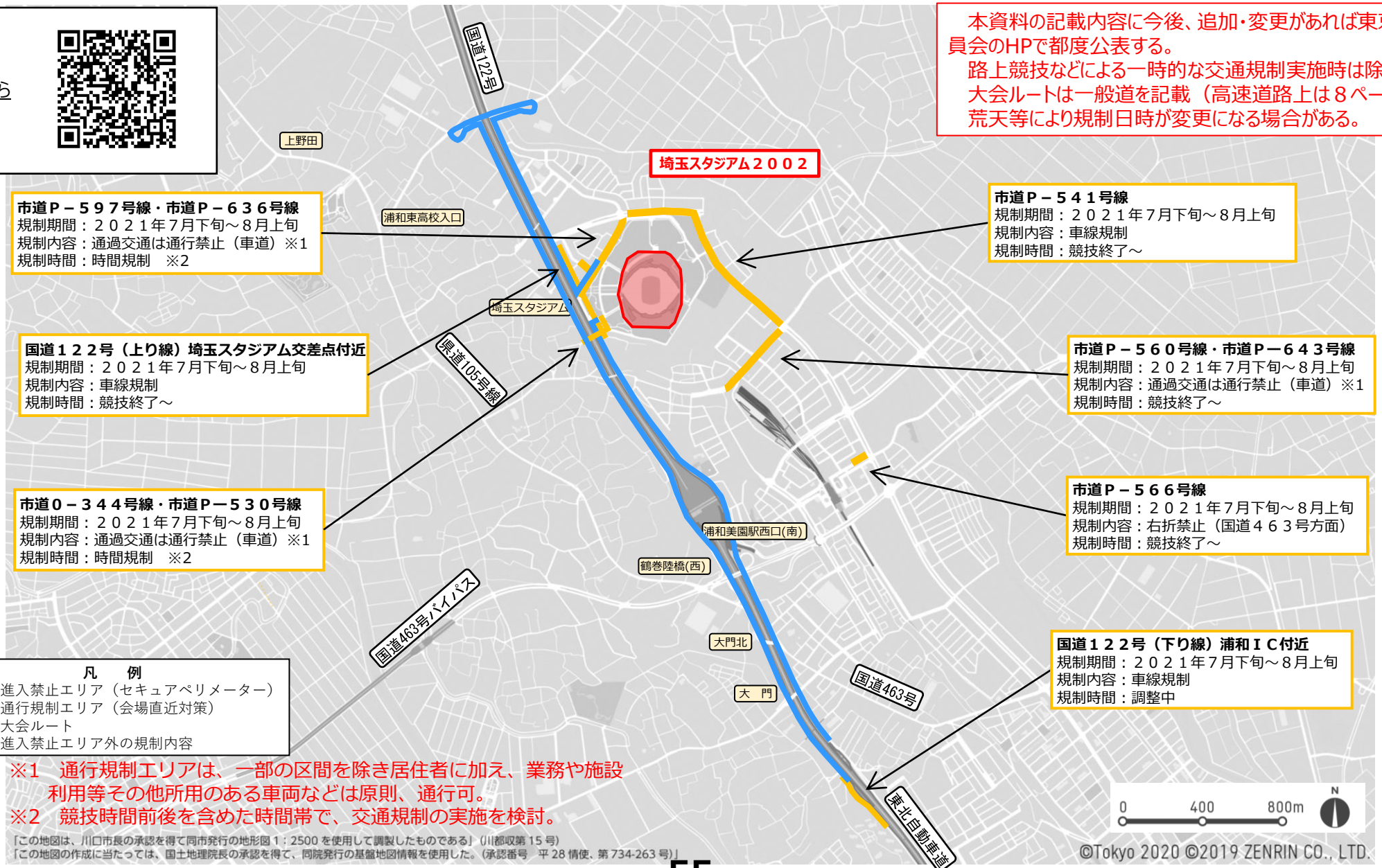

市道Ｐ－５９７号線・市道Ｐ－６３６号線
規制期間：２０２１年７月下旬～８月上旬
規制内容：通過交通は通行禁止（車道）※1
規制時間：時間規制　※2

国道１２２号（上り線）埼玉スタジアム交差点付近
規制期間：２０２１年７月下旬～８月上旬
規制内容：車線規制
規制時間：競技終了～

市道０－３４４号線・市道Ｐ－５３０号線
規制期間：２０２１年７月下旬～８月上旬
規制内容：通過交通は通行禁止（車道）※1
規制時間：時間規制　※2

市道Ｐ－５４１号線
規制期間：２０２１年７月下旬～８月上旬
規制内容：車線規制
規制時間：競技終了～

市道Ｐ－５６０号線・市道Ｐ－６４３号線
規制期間：２０２１年７月下旬～８月上旬
規制内容：通過交通は通行禁止（車道）※1
規制時間：競技終了～

市道Ｐ－５６６号線
規制期間：２０２１年７月下旬～８月上旬
規制内容：右折禁止（国道４６３号方面）
規制時間：競技終了～

国道１２２号（下り線）浦和ＩＣ付近
規制期間：２０２１年７月下旬～８月上旬
規制内容：車線規制
規制時間：調整中

凡　例
- 進入禁止エリア（セキュアペリメーター）
- 通行規制エリア（会場直近対策）
- 大会ルート
- 進入禁止エリア外の規制内容

※1　通行規制エリアは、一部の区間を除き居住者に加え、業務や施設利用等その他所用のある車両などは原則、通行可。
※2　競技時間前後を含めた時間帯で、交通規制の実施を検討。

「この地図は、川口市長の承認を得て同市発行の地形図１：2500 を使用して調製したものである」（川都収第 15 号）
「この地図の作成に当たっては、国土地理院長の承認を得て、同院発行の基盤地図情報を使用した。（承認番号　平 28 情使、第 734-263 号）」
©Tokyo 2020 ©2019 ZENRIN CO., LTD.