TOKYO 2020 OLYMPIC TORCH RELAY

Day book

宮城県　DAY3　2021年6月21日(月)

公益財団法人東京オリンピック・パラリンピック競技大会組織委員会
©The Tokyo Organising Committee of the Olympic and Paralympic Games. All rights reserved.

■2021年6月21日（月）走行場所　全体図

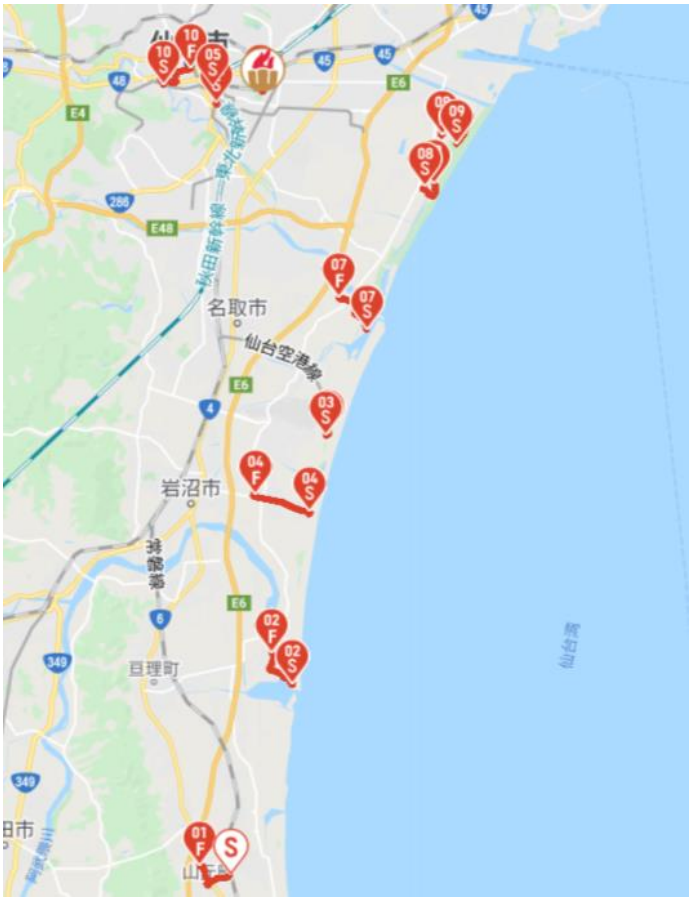

©Google

区間番号 (Section No.)	市区町村名(日) (City)	市区町村名(英) (City)	出発地 (Departure)	出発時間 (Departure time)	到着地 (Destination)	到着時間 (Arrival time)	出発式 / セレブレーション (Departure ceremony / Celebration)
1	山元町	Yamamoto Town	山下駅前広場	10:00	山元町立山下小学校校庭	10:29	出発式
2	亘理町	Watari Town	鳥の海温泉	11:23	亘理町立荒浜小学校校庭	11:50	ミニセレブレーション
3	岩沼市	Iwanuma City	千年希望の丘相野釜公園（1）	12:00	千年希望の丘相野釜公園慰霊碑前	12:11	
4	岩沼市	Iwanuma City	千年希望の丘二野倉公園8号丘頂上	13:58	玉浦西楽々公園	14:35	ミニセレブレーション
5	仙台市	Sendai City	車両センター内駐車場 東側	15:00	車両センター内駐車場 東側	15:10	
6	仙台市	Sendai City	NTT五橋第一ビル（1）	15:20	NTT五橋第一ビル（3）	15:30	
7	名取市	Natori City	ゆりあげ港朝市	15:37	名取市立閖上小中学校	16:06	ミニセレブレーション
8	仙台市	Sendai City	震災遺構仙台市立荒浜小学校	16:14	新浜みんなの家	17:06	
9	仙台市	Sendai City	地下鉄東西線国際センター駅北1出入口	17:21	つなぎ横丁入口	17:49	
10	仙台市	Sendai City	宮城野原公園総合運動場仙台市陸上競技場メインスタンド前	18:06	宮城野原公園総合運動場仙台市陸上競技場	18:11	セレブレーション

S 出発式　ミニセレブレーション　セレブレーション

■第1区間　山元町

©Google

■第1区間詳細

番号 (No.)	ピン番号 (Pin No.)	スロット番号 (Slot ID)	市区町村(日) (City)	市区町村(英) (City)	出発地 (Departure)	到着地 (Destination)	出発/到着時間 (Departure/ Arrival time)
1	1	0830101	山元町	Yamamoto Town	山下駅前広場	山下第二小学校前	10:00
2	2	0830102	山元町	Yamamoto Town	山下第二小学校前	つばめの杜中央公園前	
3	3	0830103	山元町	Yamamoto Town	つばめの杜中央公園前	つばめの杜大橋（1）	
4	4	0830104	山元町	Yamamoto Town	つばめの杜大橋（1）	つばめの杜大橋（2）	
5	5	0830105	山元町	Yamamoto Town	つばめの杜大橋（2）	山元町役場前	
6	6	0830106	山元町	Yamamoto Town	山元町役場前	山元町役場正面入口（1）	
7	7	0830107	山元町	Yamamoto Town	山元町役場正面入口（1）	山元町役場正面入口（2）	
8	8	0830108	山元町	Yamamoto Town	山元町役場正面入口（2）	国道6号線（1）	
9	9	0830109	山元町	Yamamoto Town	国道6号線（1）	国道6号線（2）	
10	10	0830110	山元町	Yamamoto Town	国道6号線（2）	国道6号線（3）	
11	11	0830111	山元町	Yamamoto Town	国道6号線（3）	ふじ幼稚園	
12	12	0830112	山元町	Yamamoto Town	ふじ幼稚園	山元町立山下小学校校庭	10:29

※記載情報は変更になる可能性があります。

©Google

■第2区間詳細

番号 (No.)	ピン番号 (Pin No.)	スロット番号 (Slot ID)	市区町村(日) (City)	市区町村(英) (City)	出発地 (Departure)	到着地 (Destination)	出発/到着時間 (Departure/ Arrival time)
1	13	0830201	亘理町	Watari Town	鳥の海温泉	鳥の海番屋前	11:23
2	14	0830202	亘理町	Watari Town	鳥の海番屋前	築港通り	
3	15	0830203	亘理町	Watari Town	築港通り	宮城県漁協仙南支所前	
4	16	0830204	亘理町	Watari Town	宮城県漁協仙南支所前	県道荒浜築港線荒浜防災公園入口	
5	17	0830205	亘理町	Watari Town	県道荒浜築港線荒浜防災公園入口	県道荒浜築港線（1）	
6	18	0830206	亘理町	Watari Town	県道荒浜築港線（1）	県道荒浜築港線（2）	
7	19	0830207	亘理町	Watari Town	県道荒浜築港線（2）	荒浜中学校前	
8	20	0830208	亘理町	Watari Town	荒浜中学校前	町道東木倉線交差点	
9	21	0830209	亘理町	Watari Town	町道東木倉線交差点	箱根田東集会場前	
10	22	0830210	亘理町	Watari Town	箱根田東集会場前	亘理町勤労青少年ホーム手前	
11	23	0830211	亘理町	Watari Town	亘理町勤労青少年ホーム手前	亘理町荒浜体育館前	
12	24	0830212	亘理町	Watari Town	亘理町荒浜体育館前	亘理町立荒浜小学校校庭	11:50

※記載情報は変更になる可能性があります。

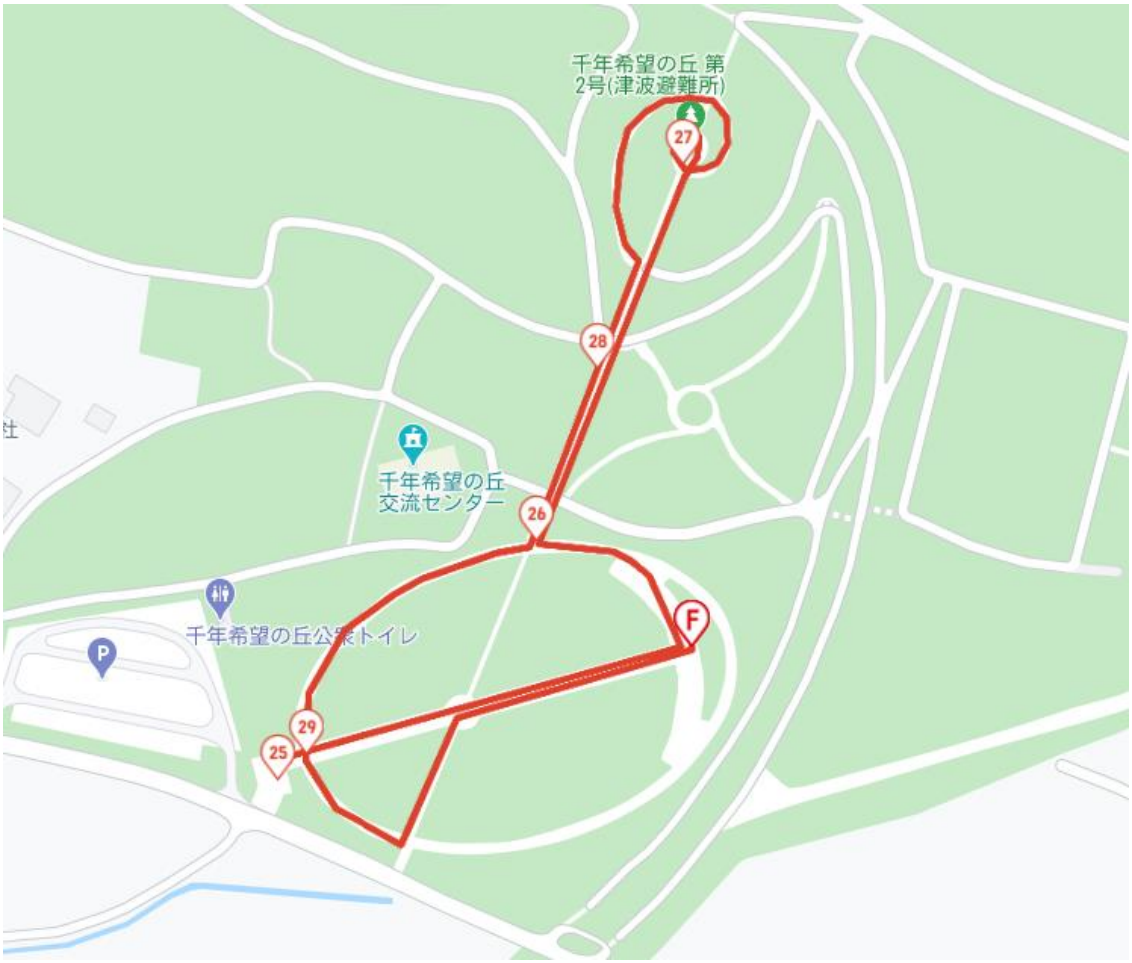

■第3区間詳細

©Google

番号 (No.)	ピン番号 (Pin No.)	スロット番号 (Slot ID)	市区町村(日) (City)	市区町村(英) (City)	出発地 (Departure)	到着地 (Destination)	出発/到着時間 (Departure/ Arrival time)
1	25	0830301	岩沼市	Iwanuma City	千年希望の丘相野釜公園 (1)	千年希望の丘相野釜公園 (2)	12:00
2	26	0830302	岩沼市	Iwanuma City	千年希望の丘相野釜公園 (2)	千年希望の丘相野釜公園 (3)	
3	27	0830303	岩沼市	Iwanuma City	千年希望の丘相野釜公園 (3)	千年希望の丘相野釜公園 (4)	
4	28	0830304	岩沼市	Iwanuma City	千年希望の丘相野釜公園 (4)	千年希望の丘相野釜公園 (5)	
5	29	0830305	岩沼市	Iwanuma City	千年希望の丘相野釜公園 (5)	千年希望の丘相野釜公園慰霊碑前	12:11

※記載情報は変更になる可能性があります。

■第4区間詳細

©Google

番号 (No.)	ピン番号 (Pin No.)	スロット番号 (Slot ID)	市区町村(日) (City)	市区町村(英) (City)	出発地 (Departure)	到着地 (Destination)	出発/到着時間 (Departure/ Arrival time)
1	30	0830401	岩沼市	Iwanuma City	千年希望の丘二野倉公園8号丘頂上	千年希望の丘第8号丘　入口	13:58
2	31	0830402	岩沼市	Iwanuma City	千年希望の丘第8号丘　入口	二野倉神明社前	
3	32	0830403	岩沼市	Iwanuma City	二野倉神明社前	県道125号線（1）	
4	33	0830404	岩沼市	Iwanuma City	県道125号線（1）	岩沼市二野倉排水ポンプ場前	
5	34	0830405	岩沼市	Iwanuma City	岩沼市二野倉排水ポンプ場前	県道125号線（2）	
6	35	0830406	岩沼市	Iwanuma City	県道125号線（2）	県道125号線（3）	
7	36	0830407	岩沼市	Iwanuma City	県道125号線（3）	県道125号線（4）	
8	37	0830408	岩沼市	Iwanuma City	県道125号線（4）	岩沼市立玉浦小学校前	
9	38	0830409	岩沼市	Iwanuma City	岩沼市立玉浦小学校前	県道125号線（5）	
10	39	0830410	岩沼市	Iwanuma City	県道125号線（5）	岩沼市立玉浦中学校前	
11	40	0830411	岩沼市	Iwanuma City	岩沼市立玉浦中学校前	県道125号線（6）	
12	41	0830412	岩沼市	Iwanuma City	県道125号線（6）	県道125号線（7）	
13	42	0830413	岩沼市	Iwanuma City	県道125号線（7）	うぐいす公園前	
14	43	0830414	岩沼市	Iwanuma City	うぐいす公園前	玉浦西楽々公園	14:35

※記載情報は変更になる可能性があります。

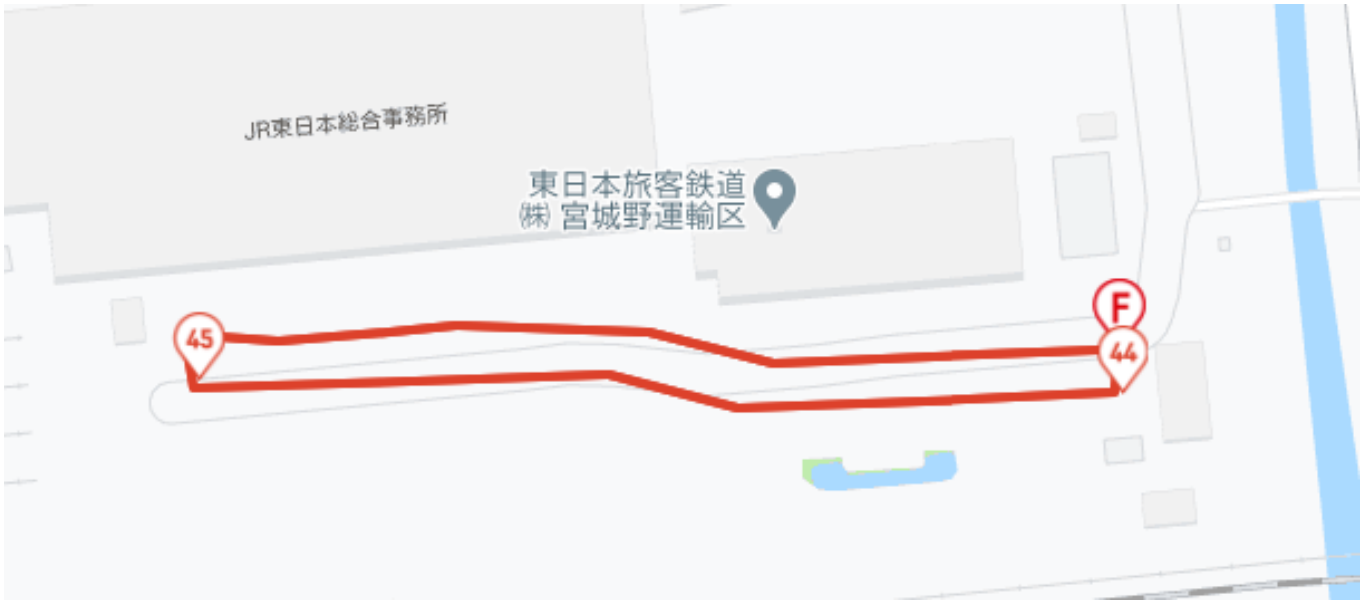

©Google

■第5区間詳細

番号 (No.)	ピン番号 (Pin No.)	スロット番号 (Slot ID)	市区町村(日) (City)	市区町村(英) (City)	出発地 (Departure)	到着地 (Destination)	出発/到着時間 (Departure/ Arrival time)
1	44	0830501	仙台市	Sendai City	車両センター内駐車場 東側	車両センター内駐車場 東側	15:00
2	45	0830502	仙台市	Sendai City	車両センター内駐車場 東側	車両センター内駐車場 東側	15:10

※記載情報は変更になる可能性があります。

■第6区間詳細

©Google

番号 (No.)	ピン番号 (Pin No.)	スロット番号 (Slot ID)	市区町村(日) (City)	市区町村(英) (City)	出発地 (Departure)	到着地 (Destination)	出発/到着時間 (Departure/ Arrival time)
1	46	0830601	仙台市	Sendai City	NTT五橋第一ビル（1）	NTT五橋第一ビル（2）	15:20
2	47	0830602	仙台市	Sendai City	NTT五橋第一ビル（2）	NTT五橋第一ビル（3）	15:30

※記載情報は変更になる可能性があります。

■第7区間詳細

©Google

番号 (No.)	ピン番号 (Pin No.)	スロット番号 (Slot ID)	市区町村(日) (City)	市区町村(英) (City)	出発地 (Departure)	到着地 (Destination)	出発/到着時間 (Departure/ Arrival time)
1	48	0830701	名取市	Natori City	ゆりあげ港朝市	ゆりあげ港朝市駐車場入口	15:37
2	49	0830702	名取市	Natori City	ゆりあげ港朝市駐車場入口	震災メモリアル公園前	
3	50	0830703	名取市	Natori City	震災メモリアル公園前	県道129号線（1）	
4	51	0830704	名取市	Natori City	県道129号線（1）	県道129号線（2）	
5	52	0830705	名取市	Natori City	県道129号線（2）	県道129号線（3）	
6	53	0830706	名取市	Natori City	県道129号線（3）	閖上中央第一団地東	
7	54	0830707	名取市	Natori City	閖上中央第一団地東	閖上中央第一団地前	
8	55	0830708	名取市	Natori City	閖上中央第一団地前	かわまちてらす閖上入口	
9	56	0830709	名取市	Natori City	かわまちてらす閖上入口	名取市閖上公民館	
10	57	0830710	名取市	Natori City	名取市閖上公民館	県道10号線ガード下西	
11	58	0830711	名取市	Natori City	県道10号線ガード下西	名取市立閖上小中学校前	
12	59	0830712	名取市	Natori City	名取市立閖上小中学校前	名取市立閖上小中学校	16:06

※記載情報は変更になる可能性があります。

■第8区間　仙台市

©Google

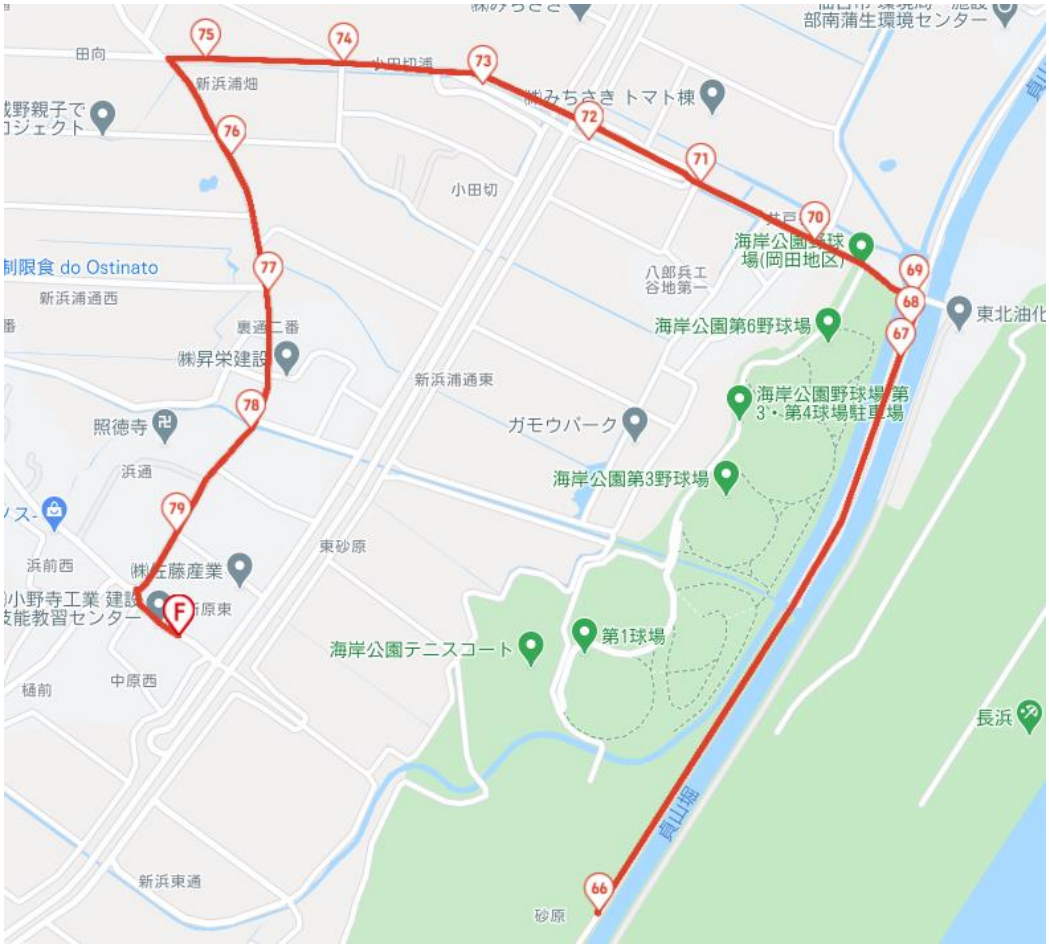

©Google

※記載情報は変更になる可能性があります。

■第8区間詳細

番号 (No.)	ピン番号 (Pin No.)	スロット番号 (Slot ID)	市区町村(日) (City)	市区町村(英) (City)	出発地 (Departure)	到着地 (Destination)	出発/到着時間 (Departure/ Arrival time)
1	60	0830801	仙台市	Sendai City	震災遺構仙台市立荒浜小学校	県道137号線（1）	16:14
2	61	0830802	仙台市	Sendai City	県道137号線（1）	県道137号線（2）	
3	62	0830803	仙台市	Sendai City	県道137号線（2）	市道荒浜海水浴場線（1）	
4	63	0830804	仙台市	Sendai City	市道荒浜海水浴場線（1）	市道荒浜海水浴場線（2）	
5	64	0830805	仙台市	Sendai City	市道荒浜海水浴場線（2）	海岸公園センターハウス前	
6	65	0830806	仙台市	Sendai City	海岸公園センターハウス前	ゴール地点記入なし	
7	66	0830807	仙台市	Sendai City	貞山堀サイクリングロード（1）	貞山堀サイクリングロード（2）	
8	67	0830808	仙台市	Sendai City	貞山堀サイクリングロード（2）	貞山堀サイクリングロード（3）	
9	68	0830809	仙台市	Sendai City	貞山堀サイクリングロード（3）	貞山堀サイクリングロード出口	
10	69	0830810	仙台市	Sendai City	貞山堀サイクリングロード出口	蒲生浄化センター1号線（1）	
11	70	0830811	仙台市	Sendai City	蒲生浄化センター1号線（1）	蒲生浄化センター1号線（2）	
12	71	0830812	仙台市	Sendai City	蒲生浄化センター1号線（2）	蒲生浄化センター1号線（3）	
13	72	0830813	仙台市	Sendai City	蒲生浄化センター1号線（3）	蒲生浄化センター1号線（4）	
14	73	0830814	仙台市	Sendai City	蒲生浄化センター1号線（4）	蒲生浄化センター1号線（5）	
15	74	0830815	仙台市	Sendai City	蒲生浄化センター1号線（5）	岡田蒲生線（1）	
16	75	0830816	仙台市	Sendai City	岡田蒲生線（1）	岡田蒲生線（2）	
17	76	0830817	仙台市	Sendai City	岡田蒲生線（2）	岡田蒲生線（3）	
18	77	0830818	仙台市	Sendai City	岡田蒲生線（3）	照徳寺前	
19	78	0830819	仙台市	Sendai City	照徳寺前	岡田蒲生線（4）	
20	79	0830820	仙台市	Sendai City	岡田蒲生線（4）	新浜みんなの家	17:06

※記載情報は変更になる可能性があります。

©Google

■第9区間詳細

番号 (No.)	ピン番号 (Pin No.)	スロット番号 (Slot ID)	市区町村(日) (City)	市区町村(英) (City)	出発地 (Departure)	到着地 (Destination)	出発/到着時間 (Departure/ Arrival time)
1	80	0830901	仙台市	Sendai City	地下鉄東西線国際センター駅北1出入口	せんだい青葉山交流広場	17:21
2	81	0830902	仙台市	Sendai City	せんだい青葉山交流広場	東北大学グランド横	
3	82	0830903	仙台市	Sendai City	東北大学グランド横	仙台二高前	
4	83	0830904	仙台市	Sendai City	仙台二高前	仲ノ瀬橋（1）	
5	84	0830905	仙台市	Sendai City	仲ノ瀬橋（1）	仲ノ瀬橋（2）	
6	85	0830906	仙台市	Sendai City	仲ノ瀬橋（2）	西公園（1）	
7	86	0830907	仙台市	Sendai City	西公園（1）	西公園（2）	
8	87	0830908	仙台市	Sendai City	西公園（2）	西公園（3）	
9	88	0830909	仙台市	Sendai City	西公園（3）	西公園（4）	
10	89	0830910	仙台市	Sendai City	西公園（4）	定禅寺通	
11	90	0830911	仙台市	Sendai City	定禅寺通	せんだいメディアテーク前	
12	91	0830912	仙台市	Sendai City	せんだいメディアテーク前	宮城県民会館前	
13	92	0830913	仙台市	Sendai City	宮城県民会館前	つなぎ横丁入口	17:49

※記載情報は変更になる可能性があります。

©Google

■第10区間詳細

番号 (No.)	ピン番号 (Pin No.)	スロット番号 (Slot ID)	市区町村(日) (City)	市区町村(英) (City)	出発地 (Departure)	到着地 (Destination)	出発/到着時間 (Departure/ Arrival time)
1	93	0831001	仙台市	Sendai City	宮城野原公園総合運動場仙台市陸上競技場メインスタンド前	宮城野原公園総合運動場仙台市陸上競技場	18:06／18:11

※記載情報は変更になる可能性があります。

NAME
氏 名