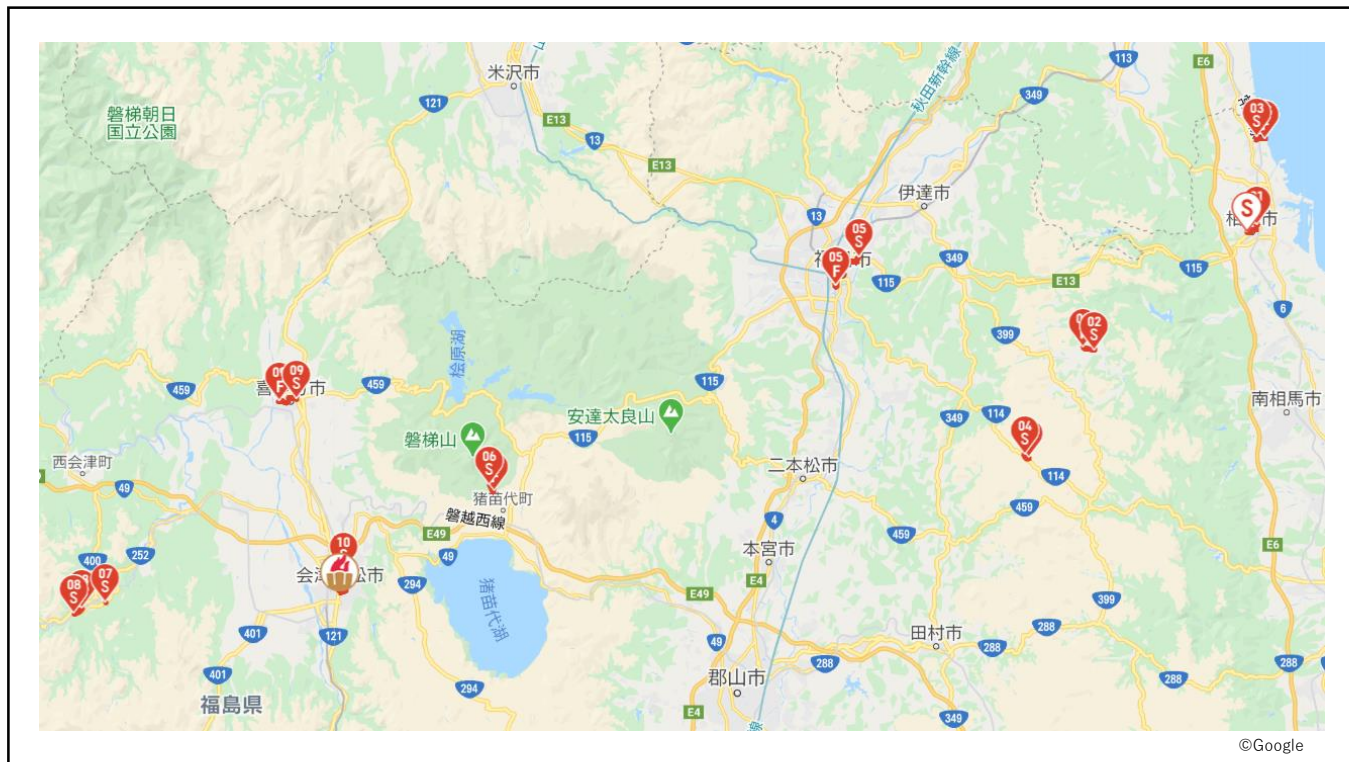


TOKYO 2020 OLYMPIC TORCH RELAY

Day book

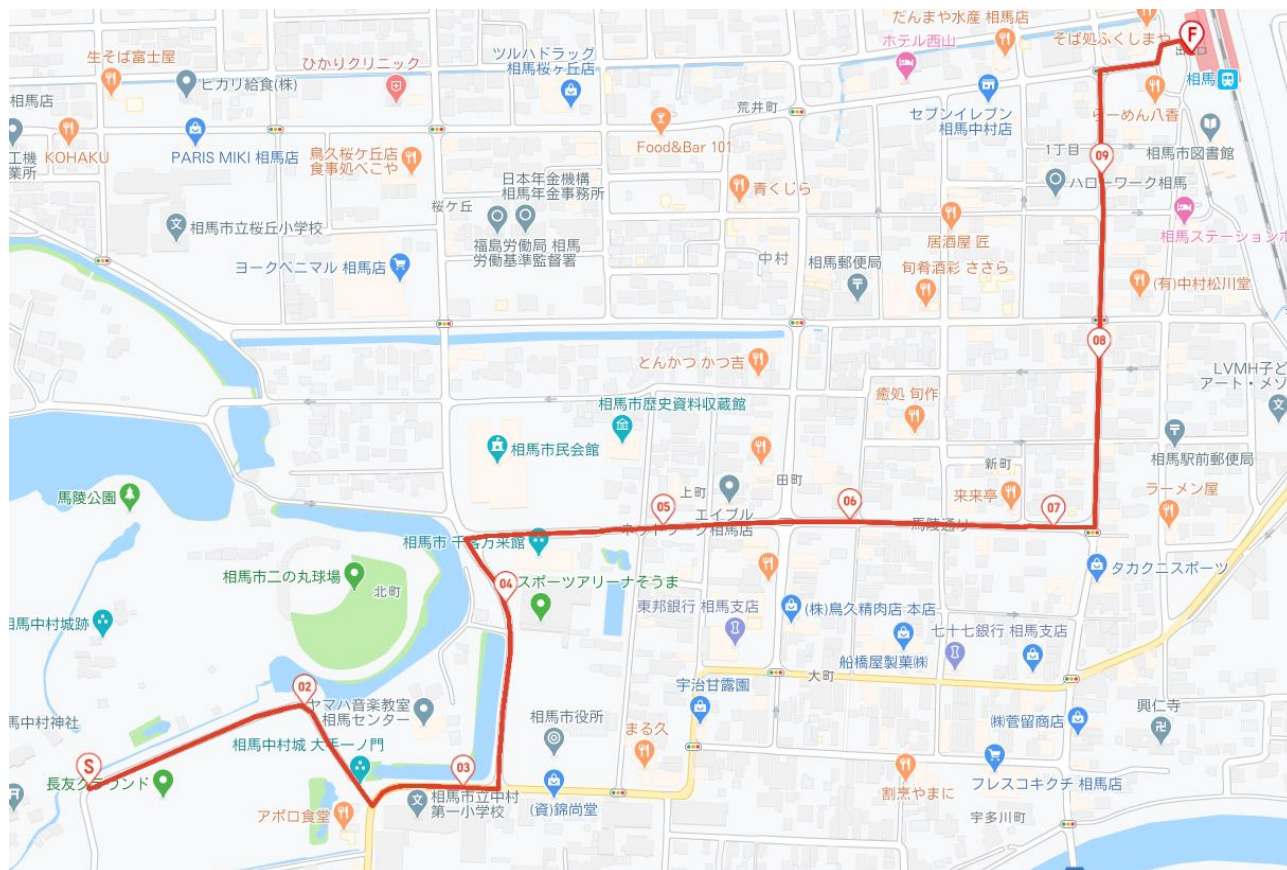
福島県 DAY2 2020年3月27日(金)





区間番号 (Section No.)	市区町村名(日) (City)	市区町村名(英) (City)	出発地 (Departure)	出発時間 (Departure time)	到着地 (Destination)	到着時間 (Arrival time)	出発式 / セレブレーション (Departure ceremony / Celebration)
01	相馬市	Soma City	相馬中村神社	8:15	相馬駅前	8:37	出発式実施
02	飯舘村	Iitate Village	飯舘村交流センター ふれ愛館	8:50	いいたて村の道の駅 までい館	9:08	ミニセレブレーション実施
03	新地町	Shinchi Town	観海堂公園	9:19	釣師（つるし） 防災緑地公園	9:40	ミニセレブレーション実施
04	川俣町	Kawamata Town	とんやの郷（さと）	9:55	川俣町立山木屋中学校	10:05	ミニセレブレーション実施
05	福島市	Fukushima City	信夫ヶ丘競技場	12:50	福島県庁西庁舎前 県民広場	14:02	ミニセレブレーション実施
06	猪苗代町	Inawashiro Town	葉山第3ファミリー リフト横	14:41	葉山中央駐車場	14:56	
07	三島町	Mishima Town	第一只見川橋梁展望台 (スポットD)	16:05	第一只見川橋梁展望台 (スポットD) (2)	16:15	
08	三島町	Mishima Town	三島町立三島中学校	16:28	三島町観光協会駐車場	16:44	ミニセレブレーション実施
09	喜多方市	Kitakata City	東四谷入口交差点 (おたつき蔵通り)	17:03	喜多方プラザ文化センター 駐車場（蔵の里前）	17:33	ミニセレブレーション実施
10	会津若松市	Aizuwakamatsu City	馬場道下交差点 (中央通り)	18:57	鶴ヶ城公園市営駐車場 (鶴ヶ城西出丸)	19:40	セレブレーション実施

出発式
 ミニセレブレーション
 セレブレーション



©Google

■第1区間詳細

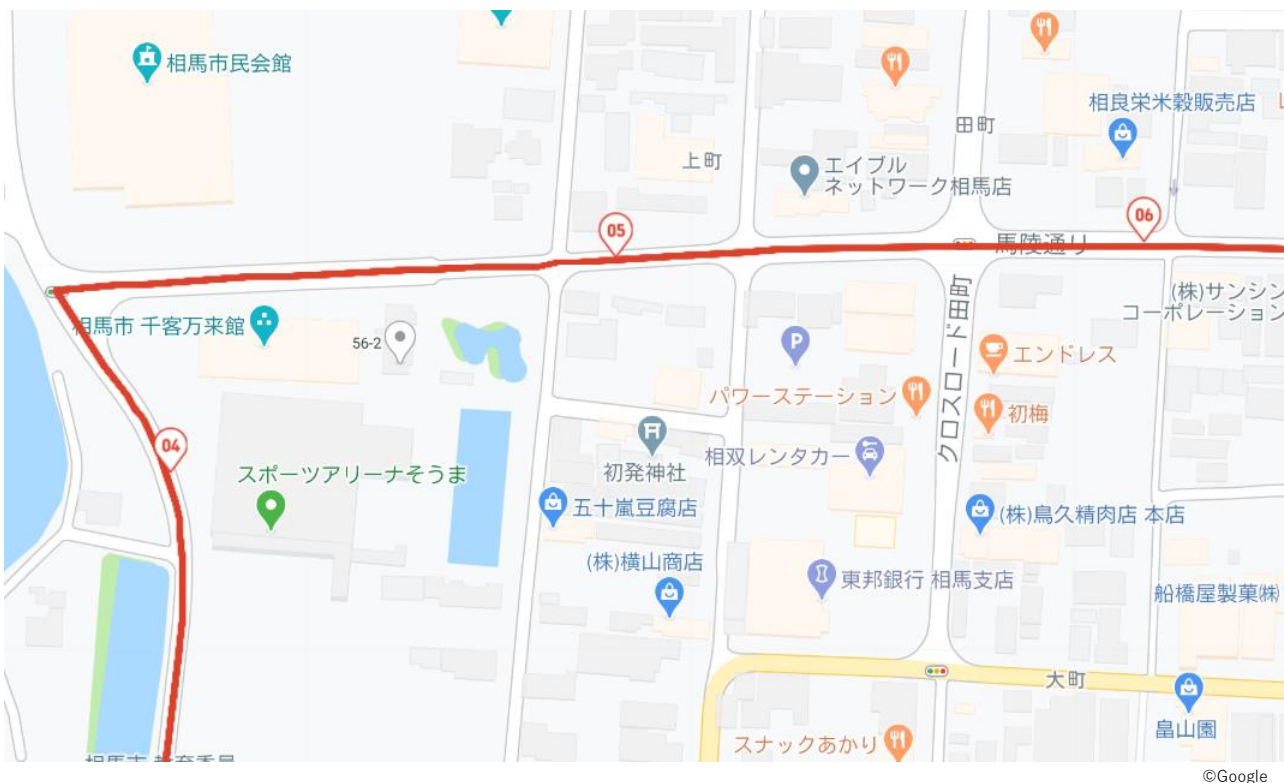
番号 (No.)	ピン番号 (Pin No.)	スロット番号 (Slot number)	市区町村(日) (City)	市区町村(英) (City)	出発地 (Departure)	到着地 (Destination)	出発/到着時間 (Departure/Arrival time)
01	01	0020101	相馬市	Soma City	相馬中村神社	馬陵公園中の門	8:15
02	02	0020102	相馬市	Soma City	馬陵公園中の門	相馬市立中村第一小学校前	
03	03	0020103	相馬市	Soma City	相馬市立中村第一小学校前	スポーツアリーナ相馬横	
04	04	0020104	相馬市	Soma City	スポーツアリーナ相馬横	馬陵通り (1)	
05	05	0020105	相馬市	Soma City	馬陵通り (1)	馬陵通り (2)	
06	06	0020106	相馬市	Soma City	馬陵通り (2)	馬陵通り (3)	
07	07	0020107	相馬市	Soma City	馬陵通り (3)	一丁目交差点前	
08	08	0020108	相馬市	Soma City	一丁目交差点前	ハローワーク相馬前	
09	09	0020109	相馬市	Soma City	ハローワーク相馬前	相馬駅前	8:37

※記載情報は変更になる可能性があります。

■第1区間 拡大図
【1スロット 相馬中村神社 ～ 4スロット スポーツアリーナ相馬横】



■第1区間 拡大図
【4スロット スポーツアリーナ相馬横 ～ 6スロット 馬陵通り (2)】



■第1区間 拡大図
【6スロット 馬陵通り(2) ～ 9スロット ハローワーク相馬前】



©Google



©Google

■第2区間詳細

番号 (No.)	ピン番号 (Pin No.)	スロット番号 (Slot number)	市区町村(日) (City)	市区町村(英) (City)	出発地 (Departure)	到着地 (Destination)	出発/到着時間 (Departure/ Arrival time)
01	10	0020201	飯館村	Iihata Village	飯館村交流センターふれ愛館	建設会社前	8:50
02	11	0020202	飯館村	Iihata Village	建設会社前	農協集荷場前	
03	12	0020203	飯館村	Iihata Village	農協集荷場前	道の駅までい館標識前	
04	13	0020204	飯館村	Iihata Village	道の駅までい館標識前	深谷前	
05	14	0020205	飯館村	Iihata Village	深谷前	調整池前	
06	15	0020206	飯館村	Iihata Village	調整池前	いいたて村の道の駅までい館	

※記載情報は変更になる可能性があります。

■第2区間 拡大図

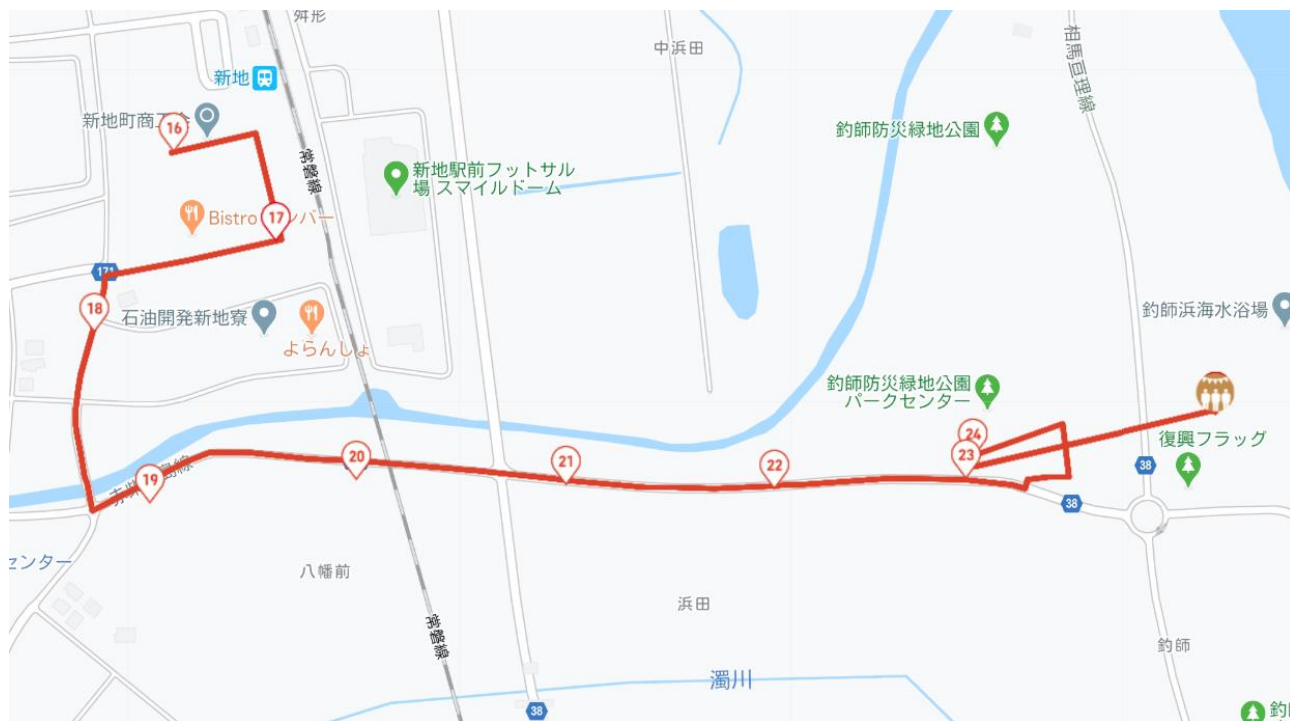
【1スロット 飯館村交流センターふれ愛館 ～ 3スロット 農協集荷場前】



■第2区間 拡大図

【3スロット 農協集荷場前 ～ 6スロット 調整池前】



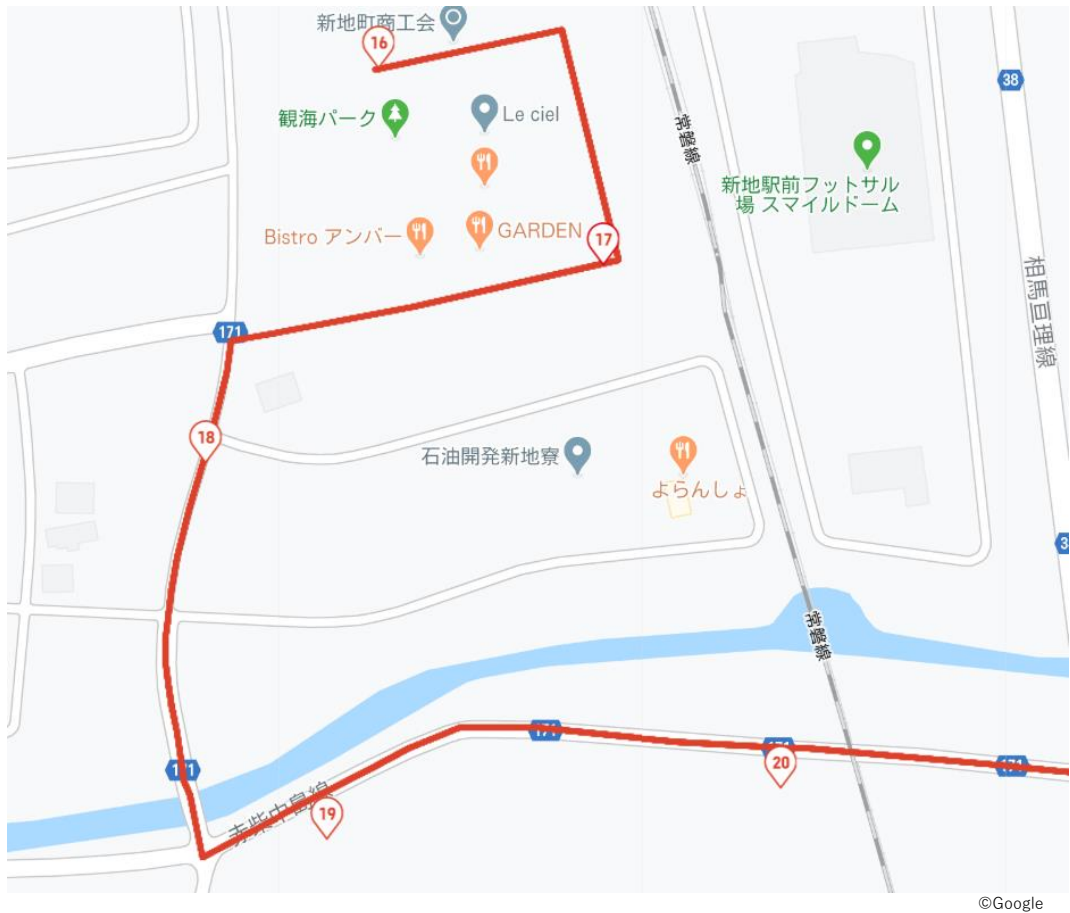


■ 第3区間詳細

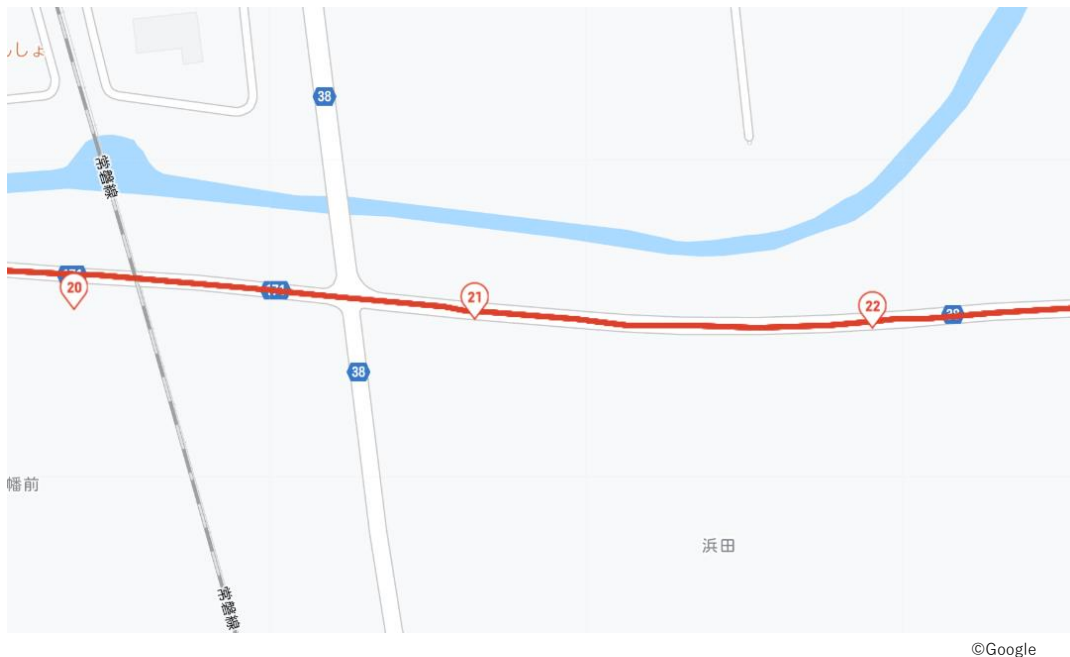
番号 (No.)	ピン番号 (Pin No.)	スロット番号 (Slot number)	市区町村(日) (City)	市区町村(英) (City)	出発地 (Departure)	到着地 (Destination)	出発/到着時間 (Departure/Arrival time)
01	16	0020301	新地町	Shinchi Town	観海堂公園	新地駅西口駐車場	9:19
02	17	0020302	新地町	Shinchi Town	新地駅西口駐車場	新地駅西口駐車場入口	
03	18	0020303	新地町	Shinchi Town	新地駅西口駐車場入口	県道171号線 (1)	
04	19	0020304	新地町	Shinchi Town	県道171号線 (1)	県道171号線 (2)	
05	20	0020305	新地町	Shinchi Town	県道171号線 (2)	県道171号線 (3)	
06	21	0020306	新地町	Shinchi Town	県道171号線 (3)	釣師防災緑地公園 (1)	
07	22	0020307	新地町	Shinchi Town	釣師防災緑地公園 (1)	釣師防災緑地公園 (2)	
08	23	0020308	新地町	Shinchi Town	釣師防災緑地公園 (2)	釣師防災緑地公園 (3)	
09	24	0020309	新地町	Shinchi Town	釣師防災緑地公園 (3)	釣師（つるし）防災緑地公園	9:40

※記載情報は変更になる可能性があります。

■第3区間 拡大図
【1スロット 観海堂公園 ～ 5スロット 県道171号線（2）】



■第3区間 拡大図
【5スロット 県道171号線（2） ～ 7スロット 釣師防災緑地公園（1）】



■第3区間 拡大図

【7スロット 釣師防災緑地公園（1） ～ 9スロット 釣師防災緑地公園（3）】



©Google



©Google

■第4区間詳細

番号 (No.)	ピン番号 (Pin No.)	スロット番号 (Slot number)	市区町村(日) (City)	市区町村(英) (City)	出発地 (Departure)	到着地 (Destination)	出発/到着時間 (Departure/ Arrival time)
01	25	0020401	川俣町	Kawamata Town	とんやの郷（さと）	交差点手前	9:55
02	26	0020402	川俣町	Kawamata Town	交差点手前	川俣町立山木屋中学校下	
03	27	0020403	川俣町	Kawamata Town	川俣町立山木屋中学校下	川俣町立山木屋中学校前	
04	28	0020404	川俣町	Kawamata Town	川俣町立山木屋中学校前	川俣町立山木屋中学校	10:05

※記載情報は変更になる可能性があります。

■第4区間 拡大図

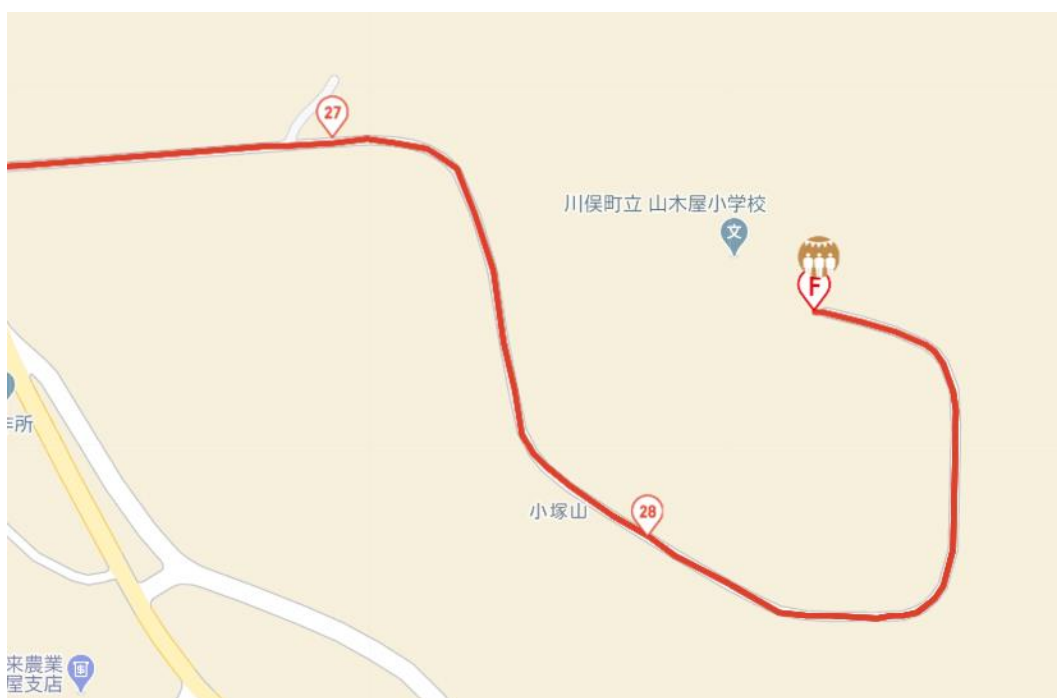
【1スロット とんやの郷（さと） ～ 3スロット 川俣町立山木屋中学校下】



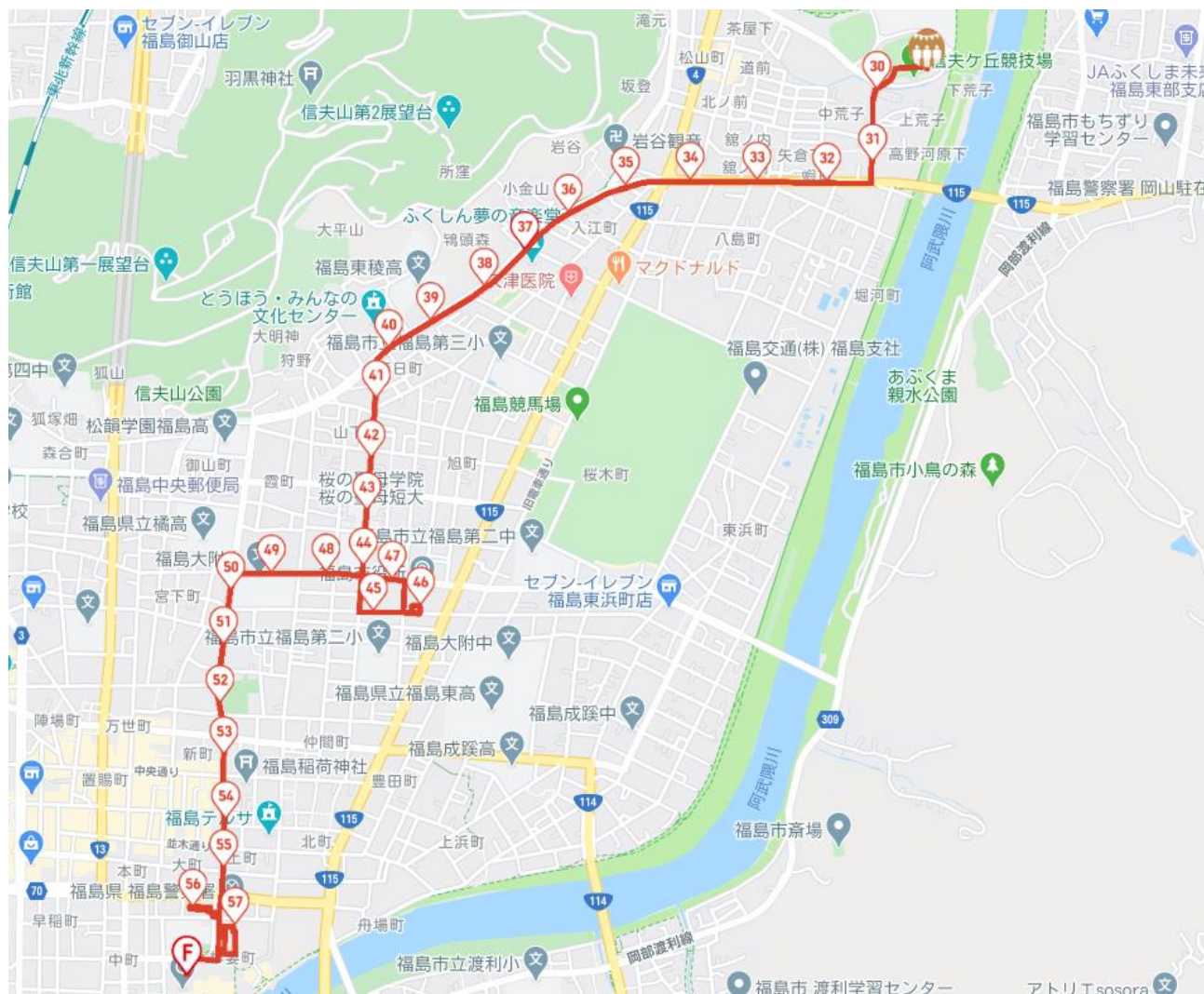
©Google

■第4区間 拡大図

【3スロット 川俣町立山木屋中学校下 ～ 4スロット 川俣町立山木屋中学校前】



©Google



©Google

■第5区間詳細

番号 (No.)	ピン番号 (Pin No.)	スロット番号 (Slot number)	市区町村(日) (City)	市区町村(英) (City)	出発地 (Departure)	到着地 (Destination)	出発/到着時間 (Departure/ Arrival time)
01	29	0020501	福島市	Fukushima City	信夫ヶ丘競技場	信夫ヶ丘競技場前	12:50
02	30	0020502	福島市	Fukushima City	信夫ヶ丘競技場前	第三中学校入口交差点	
03	31	0020503	福島市	Fukushima City	第三中学校入口交差点	堀河町バス停前交差点	
04	32	0020504	福島市	Fukushima City	堀河町バス停前交差点	八島町交差点	
05	33	0020505	福島市	Fukushima City	八島町交差点	岩谷下交差点	
06	34	0020506	福島市	Fukushima City	岩谷下交差点	岩谷下西交差点	
07	35	0020507	福島市	Fukushima City	岩谷下西交差点	岩谷市営墓地入口	
08	36	0020508	福島市	Fukushima City	岩谷市営墓地入口	音楽堂東交差点	
09	37	0020509	福島市	Fukushima City	音楽堂東交差点	音楽堂西交差点	

※記載情報は変更になる可能性があります。

■第5区間詳細

番号 (No.)	ピン番号 (Pin No.)	スロット番号 (Slot number)	市区町村(日) (City)	市区町村(英) (City)	出発地 (Departure)	到着地 (Destination)	出発/到着時間 (Departure/ Arrival time)
10	38	0020510	福島市	Fukushima City	音楽堂西交差点	福島東陵高校下	
11	39	0020511	福島市	Fukushima City	福島東陵高校下	福島県文化センター	
12	40	0020512	福島市	Fukushima City	福島県文化センター	春日町	
13	41	0020513	福島市	Fukushima City	春日町	NTT東日本福島支店山下ビル	
14	42	0020514	福島市	Fukushima City	NTT東日本福島支店山下ビル	桜の聖母短期大学	
15	43	0020515	福島市	Fukushima City	桜の聖母短期大学	福島地方裁判所前西交差点	
16	44	0020516	福島市	Fukushima City	福島地方裁判所前西交差点	福島市役所公用駐車場	
17	45	0020517	福島市	Fukushima City	福島市役所公用駐車場	福島市役所	
18	46	0020518	福島市	Fukushima City	福島市役所	福島地方裁判所前	
19	47	0020519	福島市	Fukushima City	福島地方裁判所前	NTT東日本福島支店花園ビル	
20	48	0020520	福島市	Fukushima City	NTT東日本福島支店花園ビル	附属小学校バス停	
21	49	0020521	福島市	Fukushima City	附属小学校バス停	福島大学附属小学校前	
22	50	0020522	福島市	Fukushima City	福島大学附属小学校前	コンビニエンスストア前	
23	51	0020523	福島市	Fukushima City	コンビニエンスストア前	新浜公園バス停前	
24	52	0020524	福島市	Fukushima City	新浜公園バス停前	教会前	
25	53	0020525	福島市	Fukushima City	教会前	福島稲荷神社前	
26	54	0020526	福島市	Fukushima City	福島稲荷神社前	福島県福島警察署前	
27	55	0020527	福島市	Fukushima City	福島県福島警察署前	大町まちなか駐車場	
28	56	0020528	福島市	Fukushima City	大町まちなか駐車場	県庁外来駐車場	
29	57	0020529	福島市	Fukushima City	県庁外来駐車場	福島県庁西庁舎前県民広場	14:02

※記載情報は変更になる可能性があります。

第5区間 拡大図

【1スロット 信夫ヶ丘競技場 ～ 5スロット 八島町交差点】



©Google

第5区間 拡大図

【5スロット 八島町交差点 ～ 9スロット 音楽堂東交差点】



©Google

第5区間 拡大図
【9スロット 音楽堂東交差点 ～ 15スロット 桜の聖母短期大学】



©Google

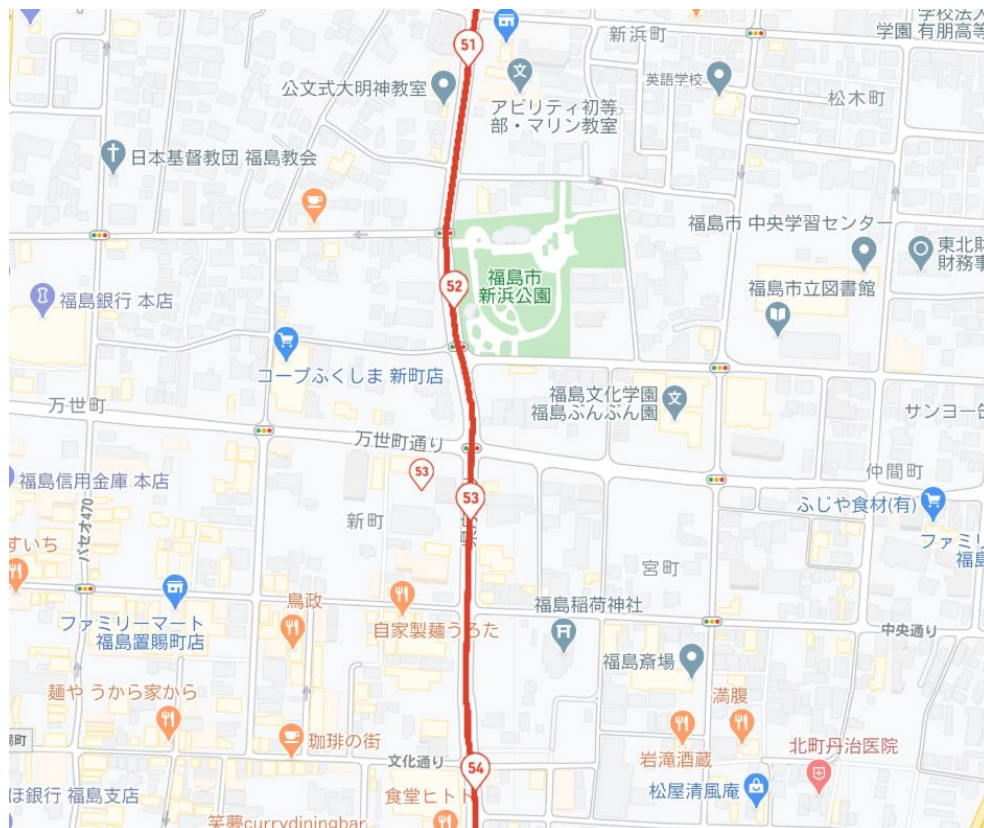
第5区間 拡大図
【15スロット 桜の聖母短期大学 ～ 23スロット コンビニエンスストア前】



©Google

第5区間 拡大図

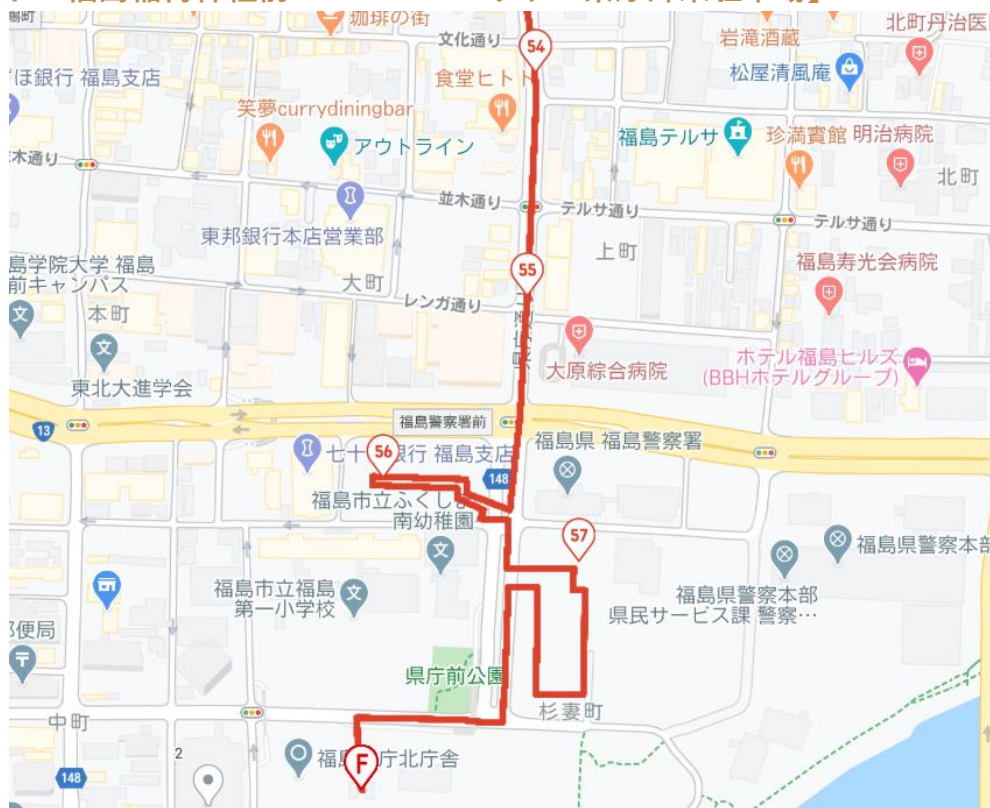
【23スロット コンビニエンスストア前 ～ 26スロット 福島稲荷神社前】



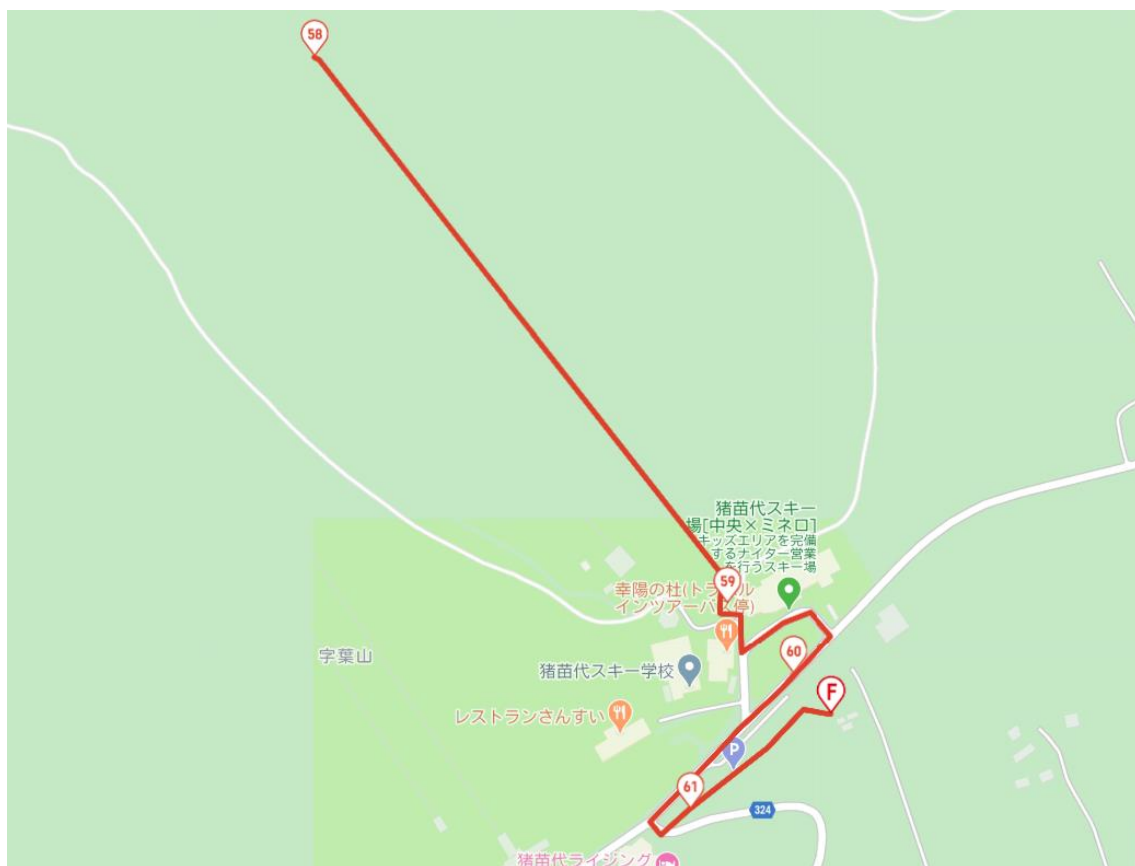
©Google

第5区間 拡大図

【26スロット 福島稲荷神社前 ～ 29スロット 県庁外来駐車場】



©Google



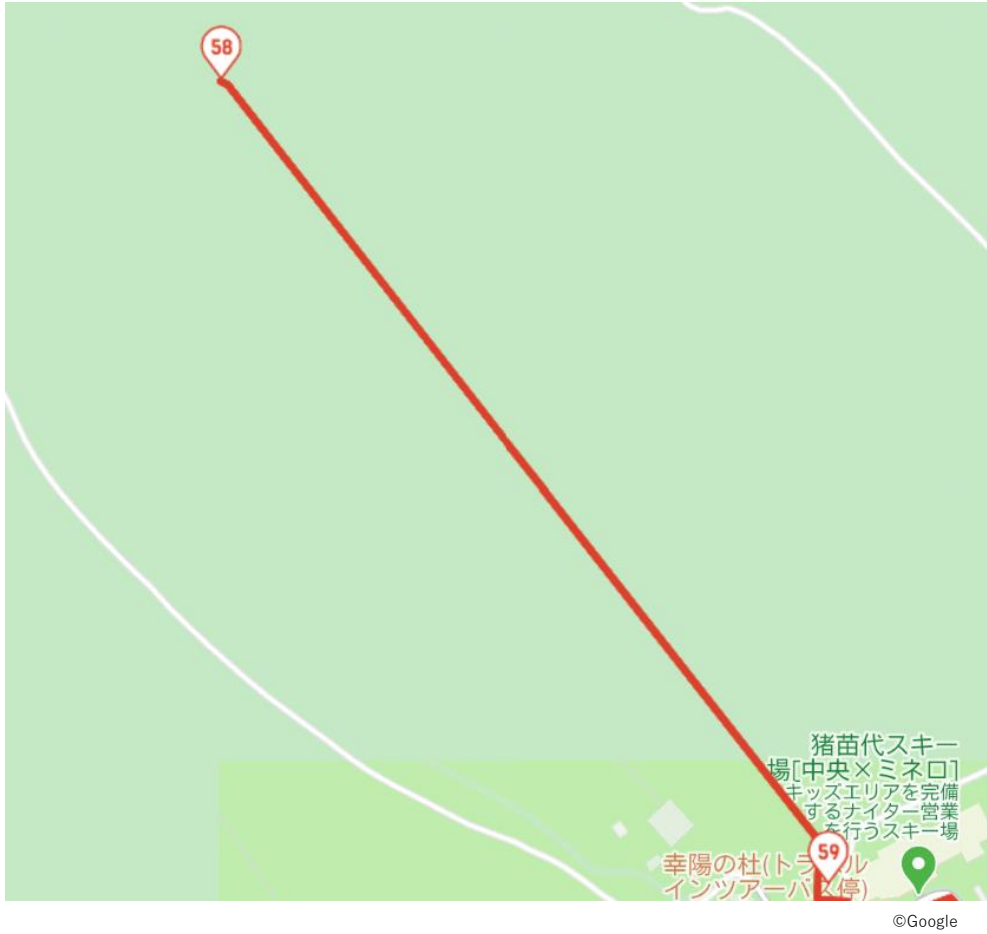
©Google

第6区間詳細

番号 (No.)	ピン番号 (Pin No.)	スロット番号 (Slot number)	市区町村(日) (City)	市区町村(英) (City)	出発地 (Departure)	到着地 (Destination)	出発/到着時間 (Departure/ Arrival time)
01	58	0020601	猪苗代町	Inawashiro Town	葉山第3ファミリーリフト横	ゲレンデ下	14:41
02	59	0020602	猪苗代町	Inawashiro Town	ゲレンデ下	駐車場南東側	
03	60	0020603	猪苗代町	Inawashiro Town	駐車場南東側	葉山中央駐車場入口	
04	61	0020604	猪苗代町	Inawashiro Town	葉山中央駐車場入口	葉山中央駐車場	14:56

※記載情報は変更になる可能性があります。

■第6区間 拡大図
【1スロット 葉山第3ファミリーリフト横 ～ 2スロット ゲレンデ下】



■第6区間 拡大図
【2スロット ゲレンデ下 ～ 4スロット 葉山中央駐車場入口】





©Google

■第7区間詳細

番号 (No.)	ピン番号 (Pin No.)	スロット番号 (Slot number)	市区町村(日) (City)	市区町村(英) (City)	出発地 (Departure)	到着地 (Destination)	出発/到着時間 (Departure/ Arrival time)
01	62	0020701	三島町	Mishima Town	第一只見川橋梁展望台 (スポットD)	第一只見川橋梁展望台 (スポットD) (2)	16:05/16:15

※記載情報は変更になる可能性があります。

■第7区間 拡大図

【1スポット 第一只見川橋梁展望台（スポットD）】



©Google



©Google

■第8区間詳細

番号 (No.)	ピン番号 (Pin No.)	スロット番号 (Slot number)	市区町村(日) (City)	市区町村(英) (City)	出発地 (Departure)	到着地 (Destination)	出発/到着時間 (Departure/ Arrival time)
01	63	0020801	三島町	Mishima Town	三島町立三島中学校	高清水交差点付近	16:28
02	64	0020802	三島町	Mishima Town	高清水交差点付近	小学校入口前	
03	65	0020803	三島町	Mishima Town	小学校入口前	三島町役場前	
04	66	0020804	三島町	Mishima Town	三島町役場前	三島町移住体験住宅前	
05	67	0020805	三島町	Mishima Town	三島町移住体験住宅前	三島町観光協会駐車場	16:44

※記載情報は変更になる可能性があります。

■第8区間 拡大図

【1スロット 三島町立三島中学校 ～ 4スロット 三島町役場前】



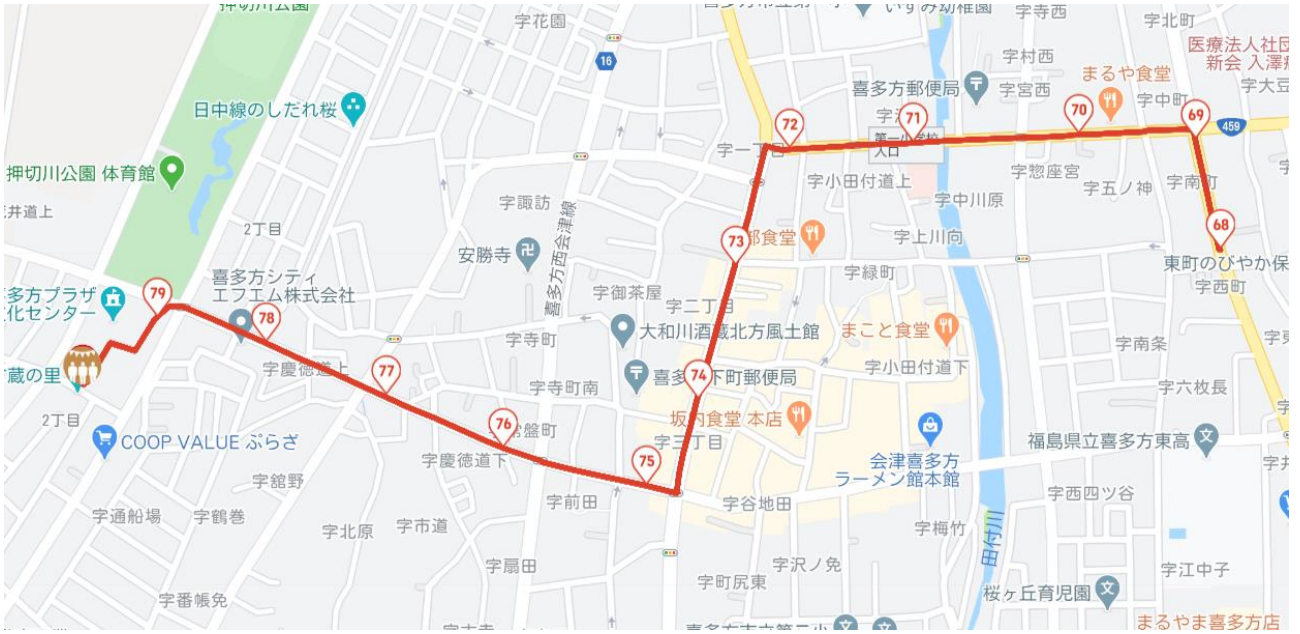
©Google

■第8区間 拡大図

【4スロット 三島町役場前 ～ 5スロット 三島町移住体験住宅前】



©Google



©Google

■第9区間詳細

番号 (No.)	ピン番号 (Pin No.)	スロット番号 (Slot number)	市区町村(日) (City)	市区町村(英) (City)	出発地 (Departure)	到着地 (Destination)	出発/到着時間 (Departure/ Arrival time)
01	68	0020901	喜多方市	Kitakata City	東四谷入口交差点 (おたづき蔵通り)	中町交差点	17:03
02	69	0020902	喜多方市	Kitakata City	中町交差点	出雲神社前	
03	70	0020903	喜多方市	Kitakata City	出雲神社前	NTT東日本喜多方ビル	
04	71	0020904	喜多方市	Kitakata City	NTT東日本喜多方ビル	一丁目交差点	
05	72	0020905	喜多方市	Kitakata City	一丁目交差点	ラーメン店前	
06	73	0020906	喜多方市	Kitakata City	ラーメン店前	呉服店前	
07	74	0020907	喜多方市	Kitakata City	呉服店前	旅館前	
08	75	0020908	喜多方市	Kitakata City	旅館前	字慶徳道下交差点	
09	76	0020909	喜多方市	Kitakata City	字慶徳道下交差点	寺町南交差点	
10	77	0020910	喜多方市	Kitakata City	寺町南交差点	ラジオ局前	
11	78	0020911	喜多方市	Kitakata City	ラジオ局前	喜多方プラザ入口	
12	79	0020912	喜多方市	Kitakata City	喜多方プラザ入口	喜多方プラザ文化センター 駐車場（蔵の里前）	17:33

※記載情報は変更になる可能性があります。

■第9区間 拡大図

【喜多方市 東四谷入口交差点（おたづき蔵通り）

～ 喜多方市 喜多方プラザ文化センター駐車場（蔵の里前）】

■第9区間 拡大図

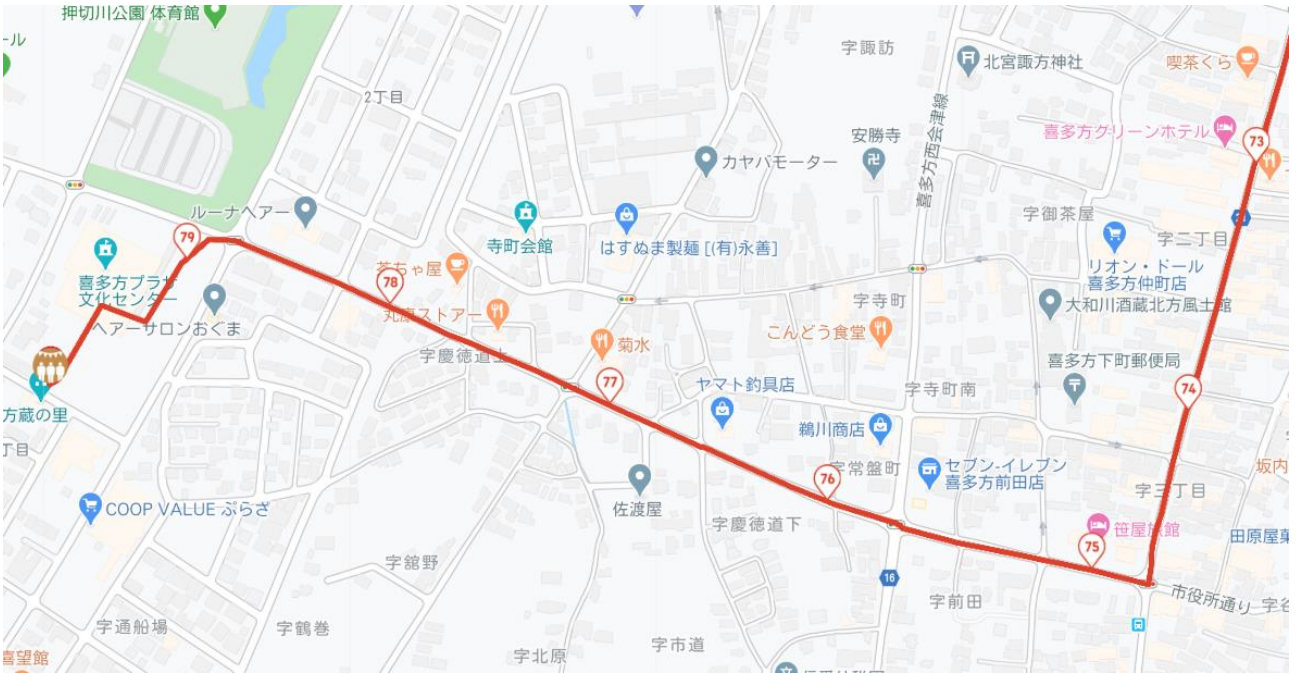
【1スロット 東四谷入口交差点（おたづき蔵通り） ～ 6スロット ラーメン店前】



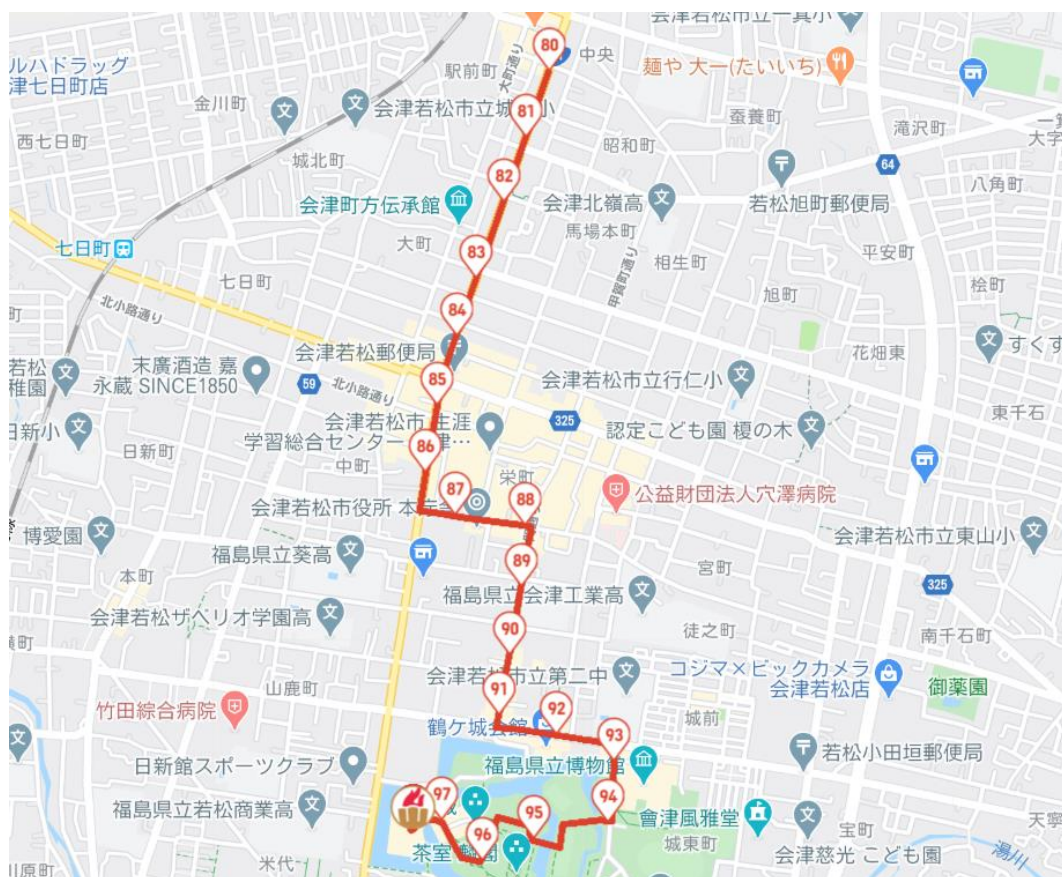
©Google

■第9区間 拡大図

【6スロット ラーメン店前 ～ 12スロット 喜多方プラザ入口】



©Google



©Google

■第10区間詳細

番号 (No.)	ピン番号 (Pin No.)	スロット番号 (Slot number)	市区町村(日) (City)	市区町村(英) (City)	出発地 (Departure)	到着地 (Destination)	出発/到着時間 (Departure/Arrival time)
01	80	0021001	会津若松市	AizuwakamatsuCity	馬場道下交差点（中央通り）	大町中央公園下交差点	18:57
02	81	0021002	会津若松市	AizuwakamatsuCity	大町中央公園下交差点	大町中央公園	
03	82	0021003	会津若松市	AizuwakamatsuCity	大町中央公園	五之町交差点	
04	83	0021004	会津若松市	AizuwakamatsuCity	五之町交差点	二之町交差点	
05	84	0021005	会津若松市	AizuwakamatsuCity	二之町交差点	時計店前	
06	85	0021006	会津若松市	AizuwakamatsuCity	時計店前	神明通りバス停前	
07	86	0021007	会津若松市	AizuwakamatsuCity	神明通りバス停前	美容院前	
08	87	0021008	会津若松市	AizuwakamatsuCity	美容院前	市役所東交差点	
09	88	0021009	会津若松市	AizuwakamatsuCity	市役所東交差点	会津若松市立鶴城小学校	
10	89	0021010	会津若松市	AizuwakamatsuCity	会津若松市立鶴城小学校	北出丸大通りバス停	
11	90	0021011	会津若松市	AizuwakamatsuCity	北出丸大通りバス停	北出丸交差点	
12	91	0021012	会津若松市	AizuwakamatsuCity	北出丸交差点	会津若松市役所 追手町第一庁舎前	
13	92	0021013	会津若松市	AizuwakamatsuCity	会津若松市役所 追手町第一庁舎前	会津若松市立 若松第二中学校前	

※記載情報は変更になる可能性があります。

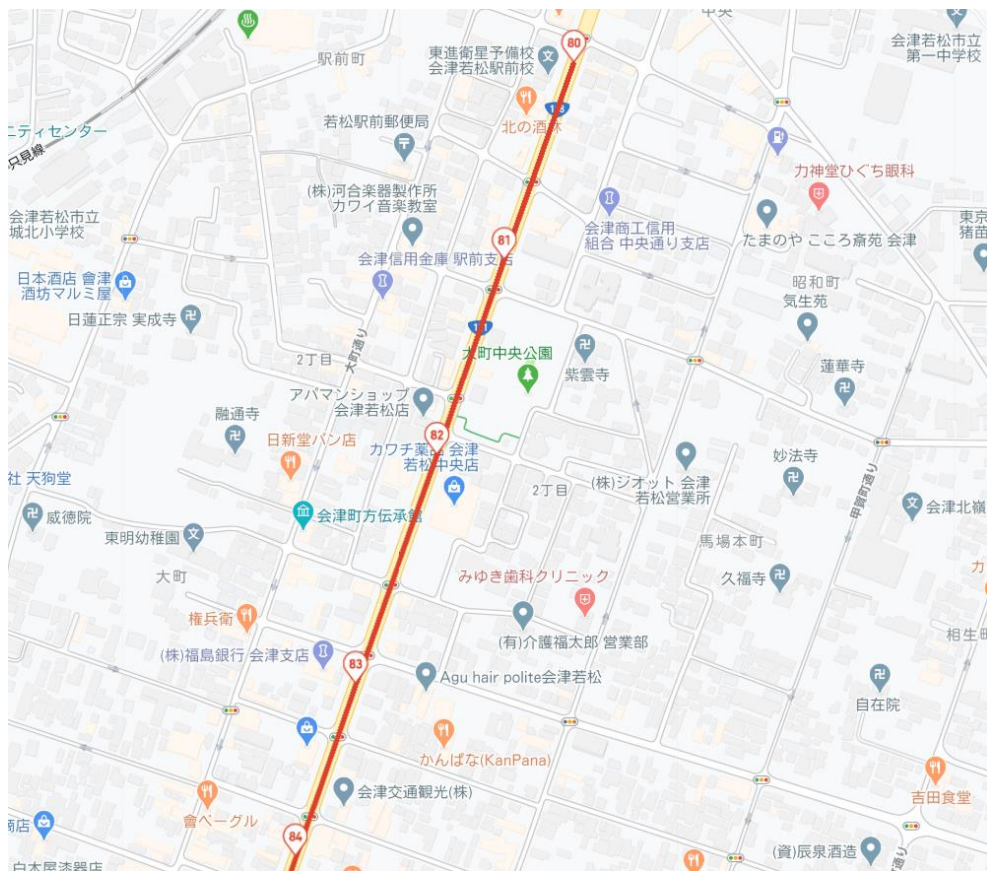
■第10区間詳細

番号 (No.)	ピン番号 (Pin No.)	スロット番号 (Slot number)	市区町村(日) (City)	市区町村(英) (City)	出発地 (Departure)	到着地 (Destination)	出発/到着時間 (Departure/ Arrival time)
14	93	0021014	会津若松市	AizuwakamatsuCity	会津若松市立 若松第二中学校前	鶴ヶ城三の丸	
15	94	0021015	会津若松市	AizuwakamatsuCity	鶴ヶ城三の丸	廊下橋	
16	95	0021016	会津若松市	AizuwakamatsuCity	廊下橋	鶴ヶ城 (1)	
17	96	0021017	会津若松市	AizuwakamatsuCity	鶴ヶ城 (1)	鶴ヶ城 (2)	
18	97	0021018	会津若松市	AizuwakamatsuCity	鶴ヶ城 (2)	鶴ヶ城公園市営駐車場 (鶴ヶ城西出丸)	19:40

※記載情報は変更になる可能性があります。

■第10区間 拡大図

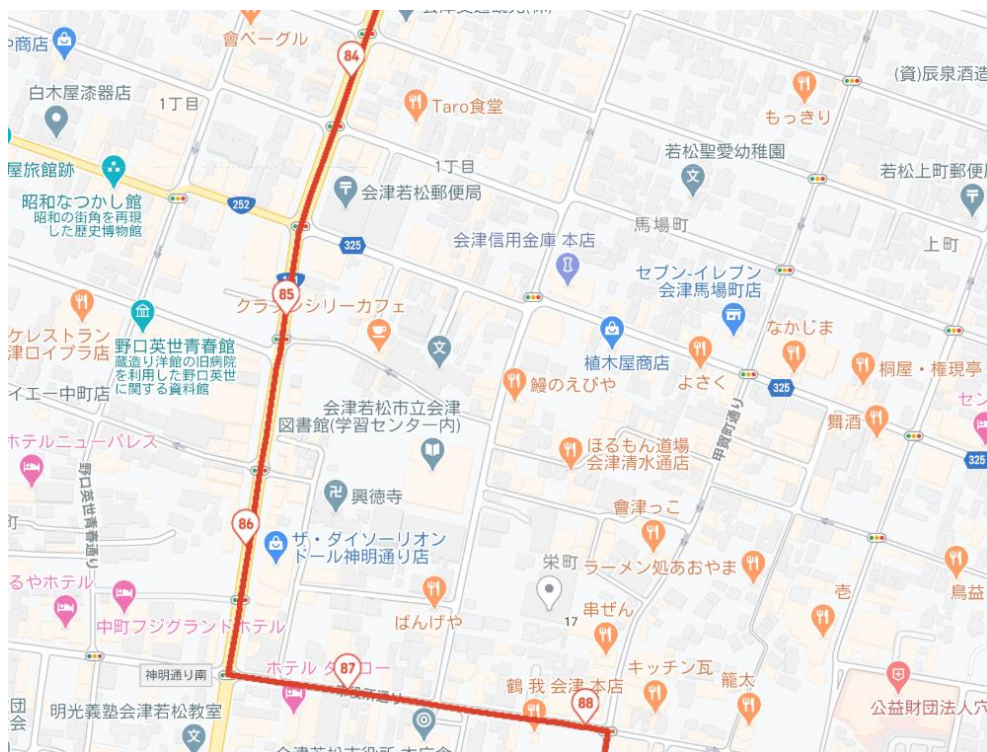
【1スロット 馬場道下交差点 (中央通り) ～ 5スロット 二之町交差点】



©Google

■第10区間 拡大図

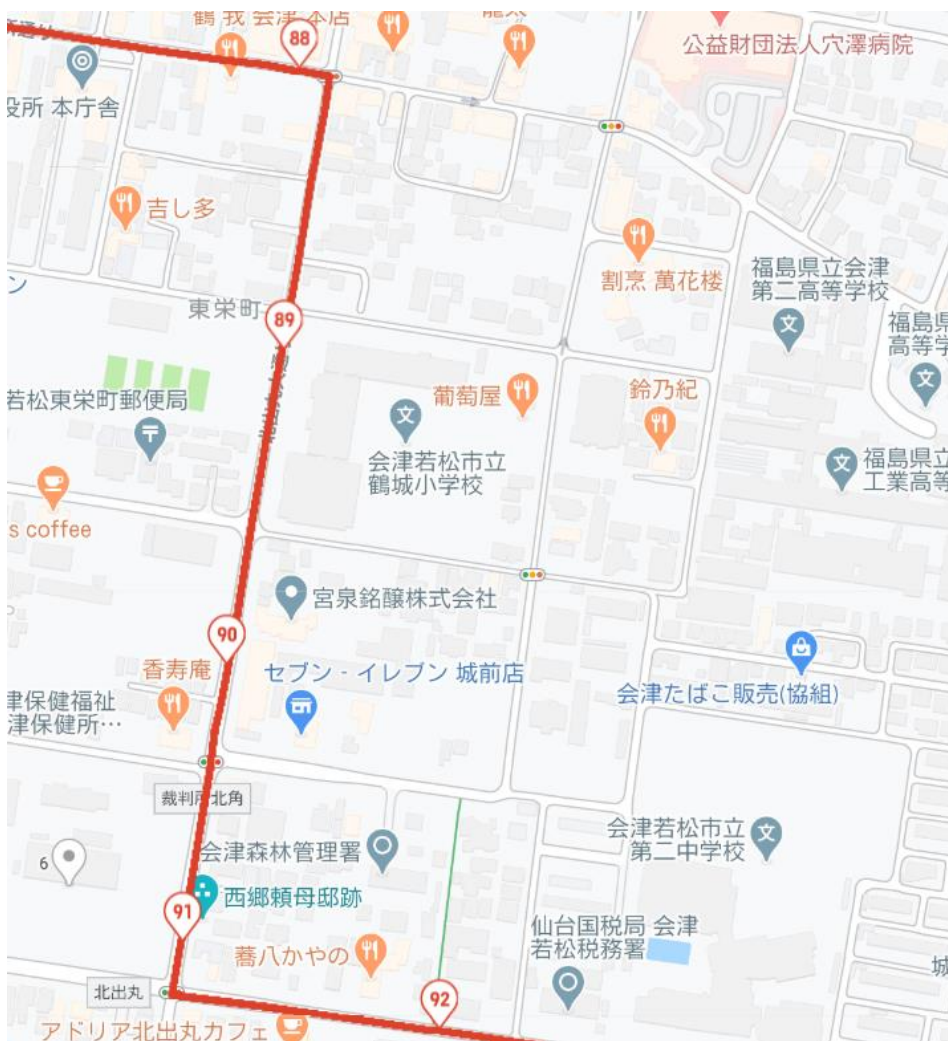
【5スロット 二之町交差点 ～ 9スロット 市役所東交差点】



©Google

■第10区間 拡大図

【9スロット 市役所東交差点 ～ 13スロット 会津若松市役所追手町第一庁舎前】



©Google

■第10区間 拡大図

【13スロット 会津若松市役所追手町第一庁舎前 ～ 18スロット 鶴ヶ城 (2)】



©Google

NAME |

氏名 |