

会場周辺交通対策図【選手村】 ①進入禁止エリア②通行規制エリア④専用レーン、優先レーン

【2021.3】

本資料の記載内容に今後、追加・変更があれば、東京都及び組織委員会のHPで都度公表する。
 開閉会式・路上競技などによる一時的な交通規制実施時は除く。
 大会ルートは一般道を記載（高速道路上は3ページ参照）。
 市場関係車両については、環状第二号線（豊洲～晴海）及び中央区道の一部を通行可。

環状第二号線（都道50号線）（勝どき～築地）北側
 期間：2021年7月13日～9月8日※1
 内容：大会運営上通り抜けできません（東側歩道）
 時間：終日

環状第二号線（都道50号線）（勝どき～築地）南側
 期間：2021年7月13日～9月8日※1
 内容：大会運営上通り抜けできません（東側歩道）
 時間：終日

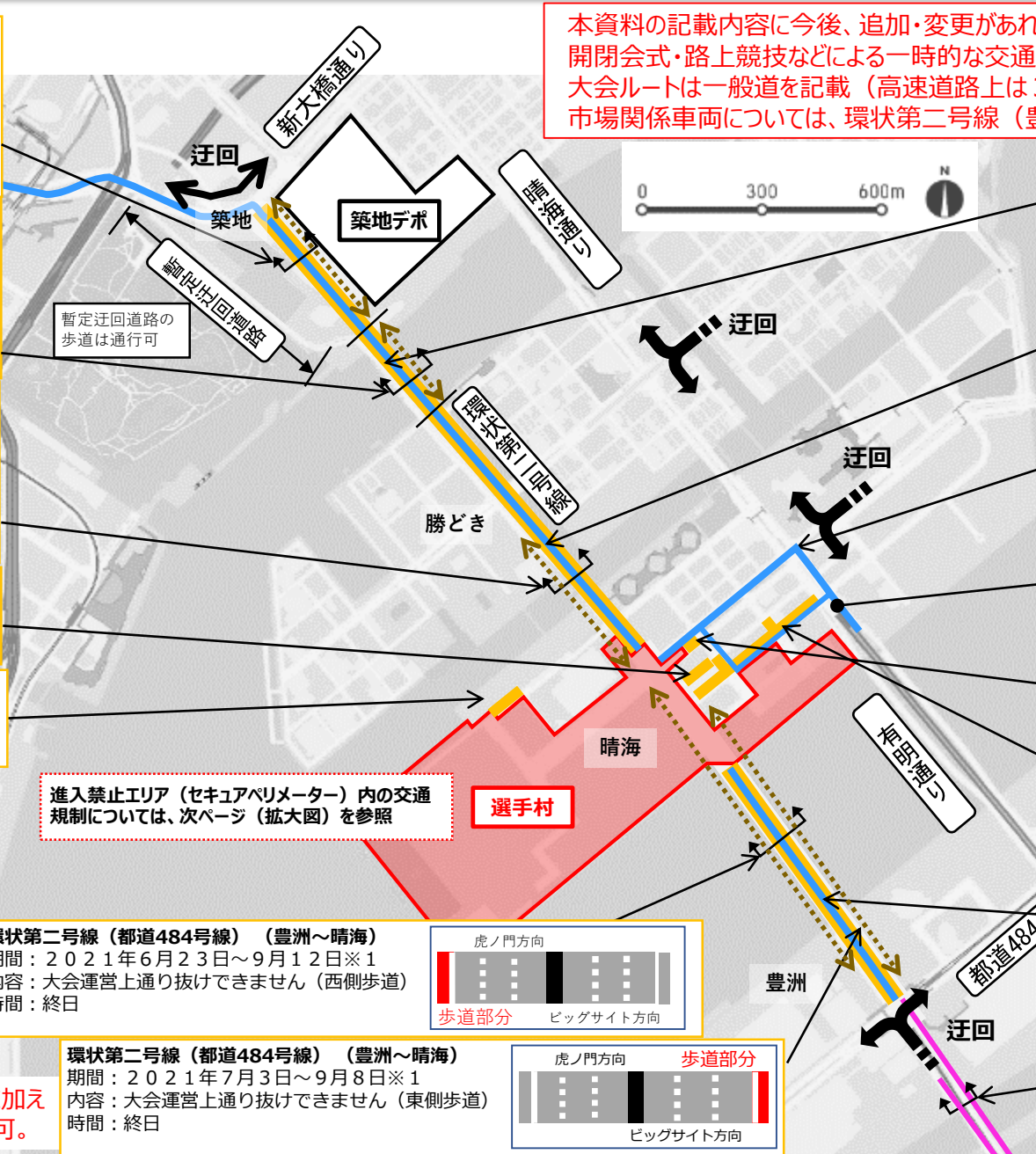
環状第二号線（都道50号線）（晴海～勝どき）
 期間：2021年6月23日～9月12日※1
 内容：大会運営上通り抜けできません（西側歩道・側道歩道部含む）
 時間：終日

中央区道841号線
 規制期間：2021年6月23日～9月12日※1
 規制内容：大会関係車両以外通行禁止（車道）※2
 規制時間：終日規制

れいめい橋公園通り
 規制期間：2021年6月14日～9月30日※1
 規制内容：大会関係者以外通行禁止（車道・歩道）
 規制時間：終日規制

凡 例

- 進入禁止エリア（セキュアペリメーター）
- 通行規制エリア（会場直近対策）
- 大会ルート（専用レーン）
- 大会ルート
- 進入禁止エリア内の規制内容
- 進入禁止エリア外の規制内容
- 大会運営上通り抜けできないエリア（歩道）



進入禁止エリア（セキュアペリメーター）内の交通規制については、次ページ（拡大図）を参照

環状第二号線（都道484号線）（豊洲～晴海）
 期間：2021年6月23日～9月12日※1
 内容：大会運営上通り抜けできません（西側歩道）
 時間：終日

環状第二号線（都道484号線）（豊洲～晴海）
 期間：2021年7月3日～9月8日※1
 内容：大会運営上通り抜けできません（東側歩道）
 時間：終日

環状第二号線（都道50号線）（勝どき～築地）
 規制期間：2021年7月13日～9月8日※1
 規制内容：大会関係車両以外通行禁止、北行のみ一般車両通行可
 規制時間：終日規制

環状第二号線（都道50号線）（晴海～勝どき）
 規制期間：2021年6月23日～9月12日※1
 規制内容：大会関係車両以外通行禁止（高架部車道）
 規制時間：終日規制

晴海三丁目交差点
 規制期間：2021年7月19日～8月8日
 8月24日～9月5日
 規制内容：補助314号線から有明通りへ右折禁止（大会関係車両を除く）
 規制時間：終日規制

首都高速晴海入口
 規制期間：2021年7月19日～8月8日
 8月24日～9月5日
 規制内容：大会関係車両以外進入禁止
 規制時間：終日規制

都道補助314号線
 規制期間：2021年6月23日～9月12日※1
 規制内容：大会関係車両以外通行禁止 ※2
 規制時間：終日規制

ふ頭内通路・中央区道860、862号線
 規制期間：2021年7月3日～9月8日※1
 規制内容：通過交通は通行禁止（車道）※2
 規制時間：終日規制

環状第二号線（都道484号線）（豊洲～晴海）
 規制期間：2021年6月23日～9月12日※1
 規制内容：大会関係車両以外通行禁止
 規制時間：終日規制

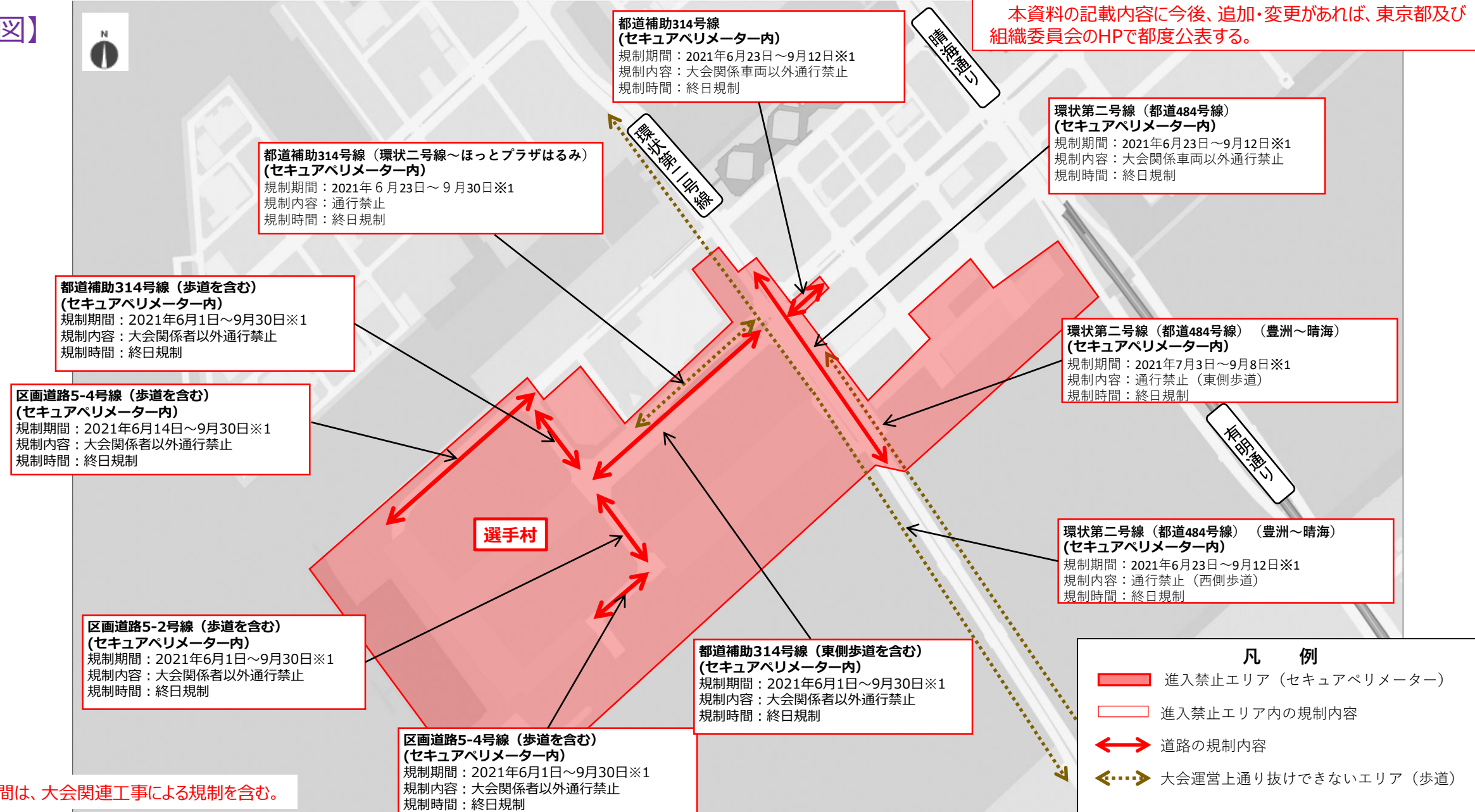
専用レーン
 規制期間：2021年7月19日～8月8日
 8月24日～9月5日
 規制時間：終日規制

※1 規制期間は、大会関連工事による規制を含む。
 ※2 通行規制エリアについては、一部の区間を除き居住者に加え業務や施設利用等他所用のある車両などは原則、通行可。

会場周辺交通対策図【選手村】 ①進入禁止エリア②通行規制エリア④専用レーン、優先レーン

【拡大図】







本資料の記載内容に今後、追加・変更があれば、東京都及び組織委員会のHPで都度公表する。



※1 規制期間は、大会関連工事による規制を含む。

会場周辺交通対策図 【選手村】 環状第二号線 通行ルート図（7月13日～9月8日）

本資料の記載内容に今後、追加・変更があれば東京都及び組織委員会のHPで都度公表する。
 開閉会式・路上競技などによる一時的な交通規制実施時は除く。
 大会ルートは一般道を記載（高速道路上は3ページ参照）
 市場関係車両については、環状第二号線（豊洲～晴海）及び中央区道の一部を通行可。
 大会時におけるBRTの運行は、晴海通り・勝どき駅付近を通過するルートとする。

凡 例	
	進入禁止エリア（セキュアペリメーター）
	通行規制エリア（会場直近対策）
	大会ルート（専用レーン）
	大会ルート
	自転車・歩行者通行可能範囲
	一般車両通行可能範囲

