

TOKYO 2020 OLYMPIC TORCH RELAY

Day book

東京都 DAY11 2021年7月19日(月)





©Google

区間番号 (Section No.)	市区町村名(日) (City)	市区町村名(英) (City)	出発地 (Departure)	出発時間 (Departure time)	到着地 (Destination)	到着時間 (Arrival time)	出発式 / セレブレーション (Departure ceremony / Celebration)
1	葛飾区	Katsushika City	葛飾区役所	9:15	葛飾区奥戸総合スポーツセンター 体育館前	10:10	出発式
2	葛飾区	Katsushika City	柴又駅前広場「フーテンの黄像」前	10:25	柴又帝釈天 (題経寺)	10:31	
3	江戸川区	Edogawa City	FMラジオ局前	10:58	船堀駅北口広場	12:39	ミニセレブレーション
4	墨田区	Sumida City	東京スカイツリー-SKYTREE TERRACE	14:18	東京スカイツリー-SKYTREE TERRACE	14:24	
5	墨田区	Sumida City	墨田区立隅田公園	15:36	国技館(両国駅広小路前)	16:37	ミニセレブレーション
6	荒川区	Arakawa City	東尾久運動場 駐車場	18:15	南千住野球場	19:35	セレブレーション



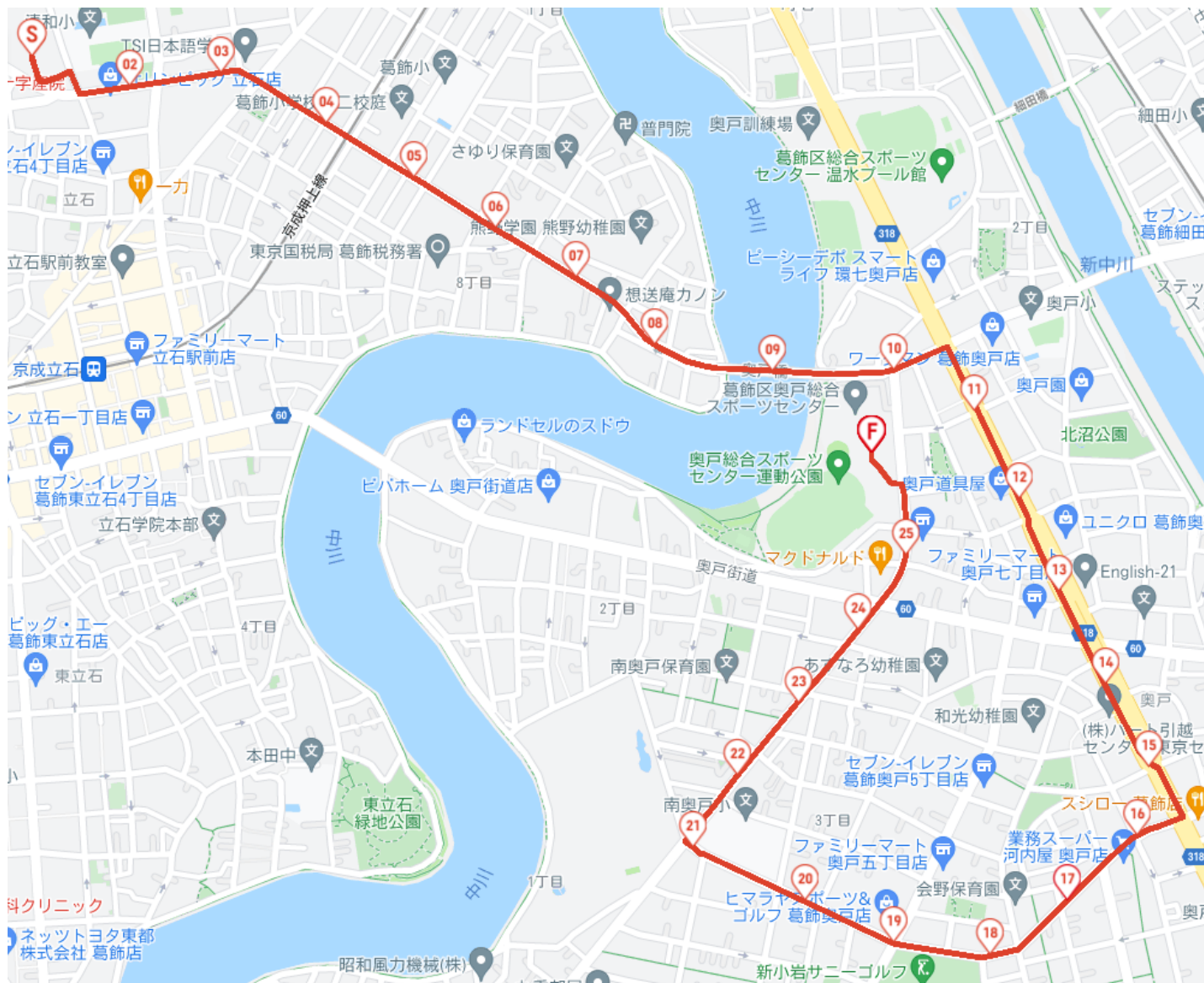
出発式



ミニセレブレーション



セレブレーション



©Google

※記載情報は変更になる可能性があります。

■第1区間詳細

番号 (No.)	ピン番号 (Pin No.)	スロット番号 (Slot ID)	市区町村(日) (City)	市区町村(英) (City)	出発地 (Departure)	到着地 (Destination)	出発/到着時間 (Departure/ Arrival time)
1	1	1100101	葛飾区	Katsushika City	葛飾区役所	葛飾区役所東	9:15
2	2	1100102	葛飾区	Katsushika City	葛飾区役所東	かつしかシンフォニーヒルズバス停	
3	3	1100103	葛飾区	Katsushika City	かつしかシンフォニーヒルズバス停	かつしかシンフォニーヒルズ東	
4	4	1100104	葛飾区	Katsushika City	かつしかシンフォニーヒルズ東	葛飾税務署入口交差点西	
5	5	1100105	葛飾区	Katsushika City	葛飾税務署入口交差点西	葛飾税務署入口交差点東	
6	6	1100106	葛飾区	Katsushika City	葛飾税務署入口交差点東	立石八丁目バス停向かい	
7	7	1100107	葛飾区	Katsushika City	立石八丁目バス停向かい	奥戸橋西	
8	8	1100108	葛飾区	Katsushika City	奥戸橋西	奥戸橋中央	
9	9	1100109	葛飾区	Katsushika City	奥戸橋中央	奥戸橋東	
10	10	1100110	葛飾区	Katsushika City	奥戸橋東	スポーツセンター前交差点南	
11	11	1100111	葛飾区	Katsushika City	スポーツセンター前交差点南	奥戸七丁目交差点南	
12	12	1100112	葛飾区	Katsushika City	奥戸七丁目交差点南	奥戸陸橋下交差点北	
13	13	1100113	葛飾区	Katsushika City	奥戸陸橋下交差点北	奥戸陸橋下交差点南	
14	14	1100114	葛飾区	Katsushika City	奥戸陸橋下交差点南	奥戸五丁目交差点北	
15	15	1100115	葛飾区	Katsushika City	奥戸五丁目交差点北	奥戸五丁目交差点西	
16	16	1100116	葛飾区	Katsushika City	奥戸五丁目交差点西	奥戸五丁目	
17	17	1100117	葛飾区	Katsushika City	奥戸五丁目	E N E O S 新小岩サニーSS東	
18	18	1100118	葛飾区	Katsushika City	E N E O S 新小岩サニーSS東	E N E O S 新小岩サニーSS西	
19	19	1100119	葛飾区	Katsushika City	E N E O S 新小岩サニーSS西	区立南奥戸小学校東	
20	20	1100120	葛飾区	Katsushika City	区立南奥戸小学校東	区立南奥戸小学校前	
21	21	1100121	葛飾区	Katsushika City	区立南奥戸小学校前	区立南奥戸小学校北	
22	22	1100122	葛飾区	Katsushika City	区立南奥戸小学校北	奥戸三丁目南バス停北	
23	23	1100123	葛飾区	Katsushika City	奥戸三丁目南バス停北	奥戸三丁目バス停	
24	24	1100124	葛飾区	Katsushika City	奥戸三丁目バス停	奥戸三丁目交差点北	
25	25	1100125	葛飾区	Katsushika City	奥戸三丁目交差点北	葛飾区奥戸総合スポーツセンター 体育館前	10:10

※記載情報は変更になる可能性があります。

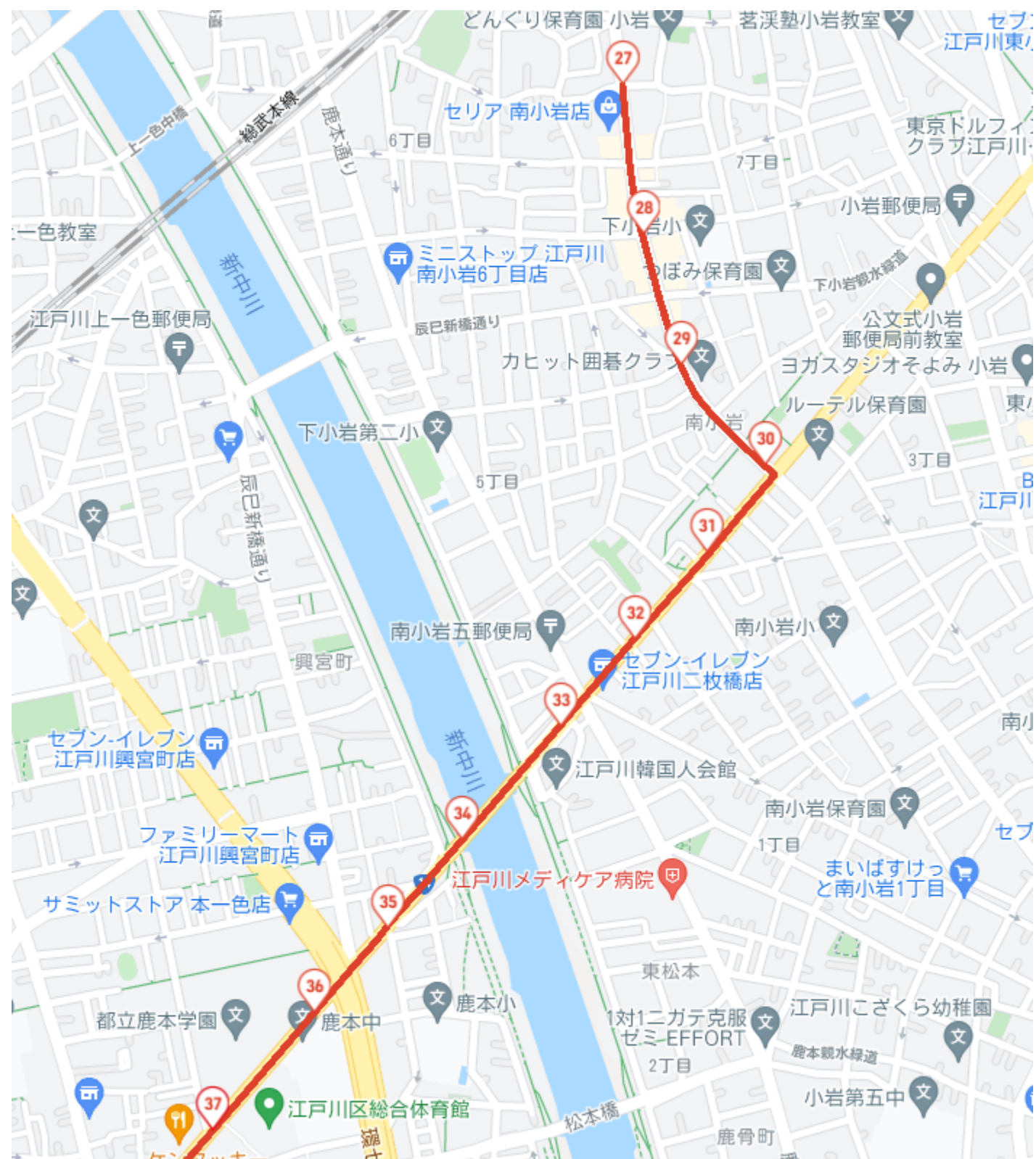


©Google

■第2区間詳細

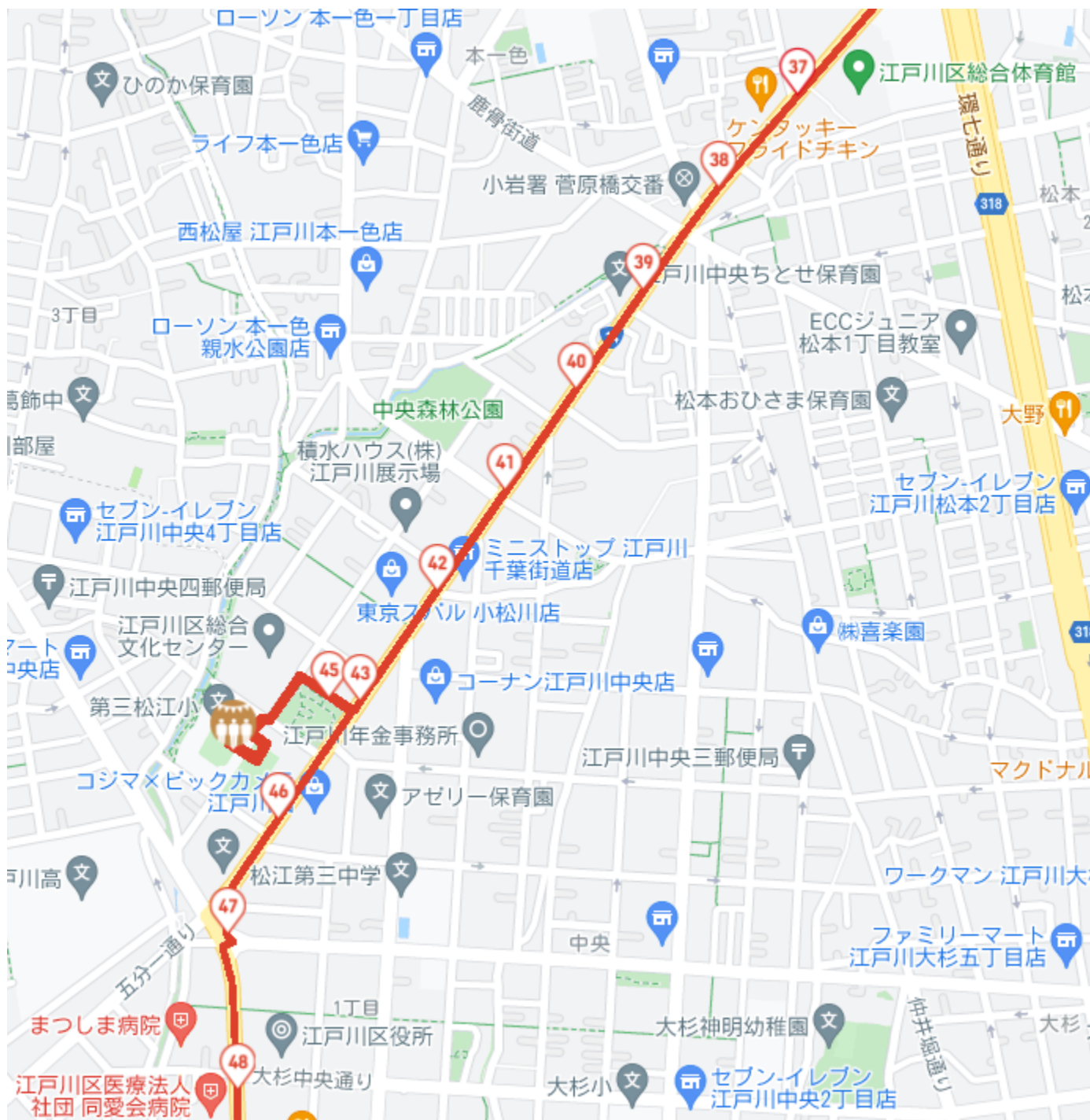
番号 (No.)	ピン番号 (Pin No.)	スロット番号 (Slot ID)	市区町村(日) (City)	市区町村(英) (City)	出発地 (Departure)	到着地 (Destination)	出発/到着時間 (Departure/ Arrival time)
1	26	1100201	葛飾区	Katsushika City	柴又駅前広場「フーテンの寅像」前	柴又帝釈天 (題経寺)	10:25/10:31

※記載情報は変更になる可能性があります。



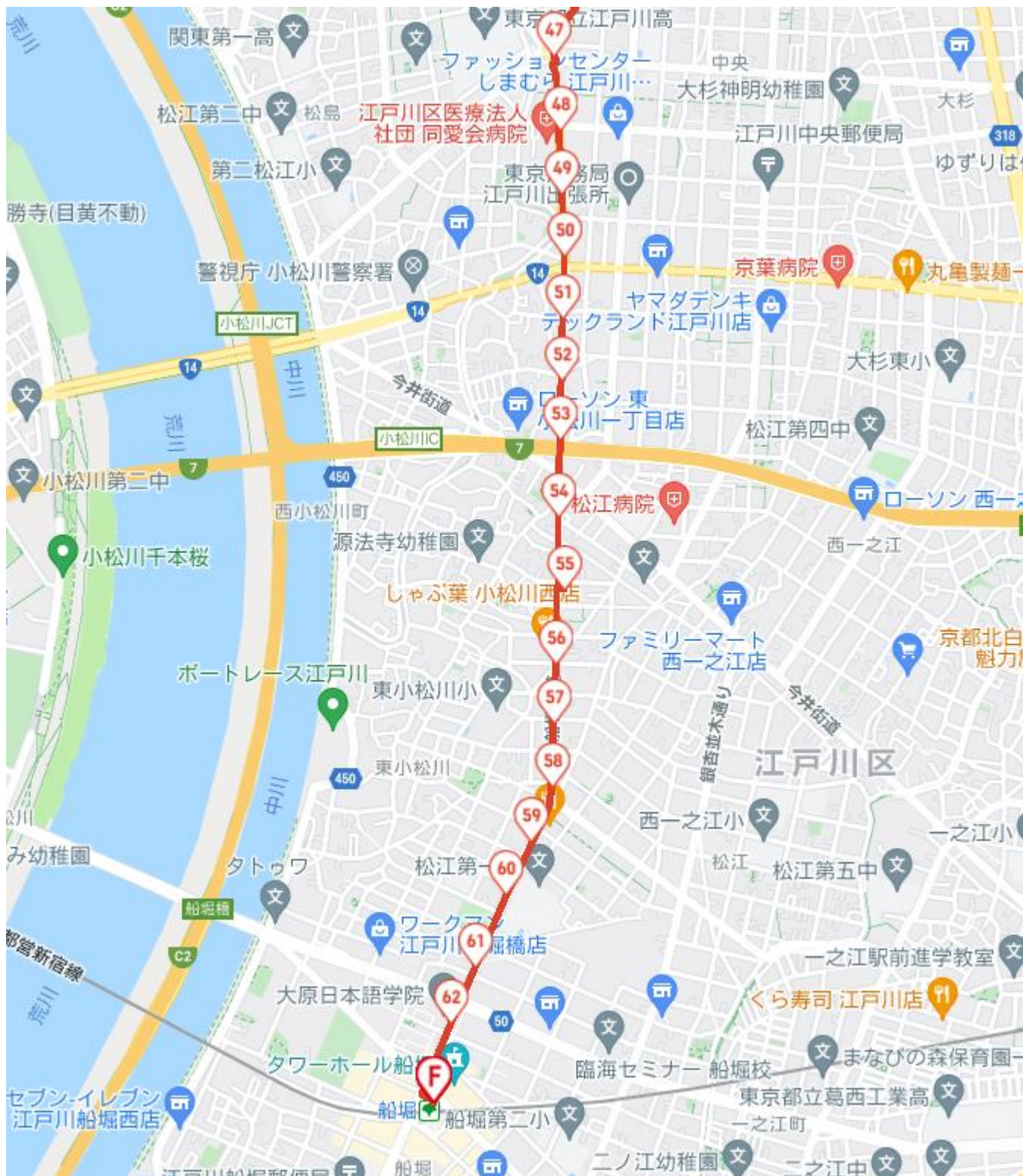
©Google

※記載情報は変更になる可能性があります。



©Google

※記載情報は変更になる可能性があります。



©Google

※記載情報は変更になる可能性があります。

■第3区間詳細

番号 (No.)	ピン番号 (Pin No.)	スロット番号 (Slot ID)	市区町村(日) (City)	市区町村(英) (City)	出発地 (Departure)	到着地 (Destination)	出発/到着時間 (Departure/ Arrival time)
1	27	1100301	江戸川区	Edogawa City	FMラジオ局前	下小岩小学校バス停	10:58
2	28	1100302	江戸川区	Edogawa City	下小岩小学校バス停	着物店前	
3	29	1100303	江戸川区	Edogawa City	着物店前	フラワーロード入口交差点	
4	30	1100304	江戸川区	Edogawa City	フラワーロード入口交差点	自転車店前	
5	31	1100305	江戸川区	Edogawa City	自転車店前	二枚橋バス停北	
6	32	1100306	江戸川区	Edogawa City	二枚橋バス停北	小岩大橋北	
7	33	1100307	江戸川区	Edogawa City	小岩大橋北	小岩大橋南	
8	34	1100308	江戸川区	Edogawa City	小岩大橋南	鹿本中学前交差点北	
9	35	1100309	江戸川区	Edogawa City	鹿本中学前交差点北	鹿本中学前交差点南	
10	36	1100310	江戸川区	Edogawa City	鹿本中学前交差点南	江戸川区総合体育館アーチェリー場前	
11	37	1100311	江戸川区	Edogawa City	江戸川区総合体育館アーチェリー場前	菅原橋交差点北	
12	38	1100312	江戸川区	Edogawa City	菅原橋交差点北	東京トヨペット U-park江戸川	
13	39	1100313	江戸川区	Edogawa City	東京トヨペット U-park江戸川	タクシー営業所前	
14	40	1100314	江戸川区	Edogawa City	タクシー営業所前	森林公園バス停北	
15	41	1100315	江戸川区	Edogawa City	森林公園バス停北	総合文化センター前交差点北	
16	42	1100316	江戸川区	Edogawa City	総合文化センター前交差点北	江戸川区総合文化センター前(1)	
17	43	1100317	江戸川区	Edogawa City	江戸川区総合文化センター前(1)	江戸川区立第三松江小学校校庭	
18	44	1100318	江戸川区	Edogawa City	江戸川区立第三松江小学校校庭	江戸川区立第三松江小学校校庭	
19	45	1100319	江戸川区	Edogawa City	江戸川区立第三松江小学校校庭	江戸川保健所前	
20	46	1100320	江戸川区	Edogawa City	江戸川保健所前	八蔵橋交差点	
21	47	1100321	江戸川区	Edogawa City	八蔵橋交差点	江戸川区役所交差点	
22	48	1100322	江戸川区	Edogawa City	江戸川区役所交差点	水神宮北	
23	49	1100323	江戸川区	Edogawa City	水神宮北	東小松川交差点	
24	50	1100324	江戸川区	Edogawa City	東小松川交差点	東小松川交差点南	
25	51	1100325	江戸川区	Edogawa City	東小松川交差点南	東善寺前	
26	52	1100326	江戸川区	Edogawa City	東善寺前	小松川ランプ入口交差点	
27	53	1100327	江戸川区	Edogawa City	小松川ランプ入口交差点	東小松川一丁目バス停南	
28	54	1100328	江戸川区	Edogawa City	東小松川一丁目バス停南	コンビニエンスストア駐車場内 ステージ上	
29	55	1100329	江戸川区	Edogawa City	コンビニエンスストア駐車場内 ステージ上	デイサービス店舗前	
30	56	1100330	江戸川区	Edogawa City	デイサービス店舗前	船堀街道江戸川区松江三丁目歩道橋北	
31	57	1100331	江戸川区	Edogawa City	船堀街道江戸川区松江三丁目歩道橋北	船堀街道江戸川区松江三丁目歩道橋南	
32	58	1100332	江戸川区	Edogawa City	船堀街道江戸川区松江三丁目歩道橋南	船堀街道江戸川区松江五丁目歩道橋北	
33	59	1100333	江戸川区	Edogawa City	船堀街道江戸川区松江五丁目歩道橋北	区立松江第一中学校前	
34	60	1100334	江戸川区	Edogawa City	区立松江第一中学校前	船堀橋東詰交差点北	
35	61	1100335	江戸川区	Edogawa City	船堀橋東詰交差点北	船堀橋東詰交差点南	
36	62	1100336	江戸川区	Edogawa City	船堀橋東詰交差点南	船堀駅北口広場	12:39

※記載情報は変更になる可能性があります。



■第4区間詳細

©Google

番号 (No.)	ピン番号 (Pin No.)	スロット番号 (Slot ID)	市区町村(日) (City)	市区町村(英) (City)	出発地 (Departure)	到着地 (Destination)	出発/到着時間 (Departure/ Arrival time)
1	63	1100401	墨田区	Sumida City	東京スカイツリー-SKYTREE TERRACE	東京スカイツリー-SKYTREE TERRACE	14:18
2	64	1100402	墨田区	Sumida City	東京スカイツリー-SKYTREE TERRACE	東京スカイツリー-SKYTREE TERRACE	14:24

※記載情報は変更になる可能性があります。



※記載情報は変更になる可能性があります。



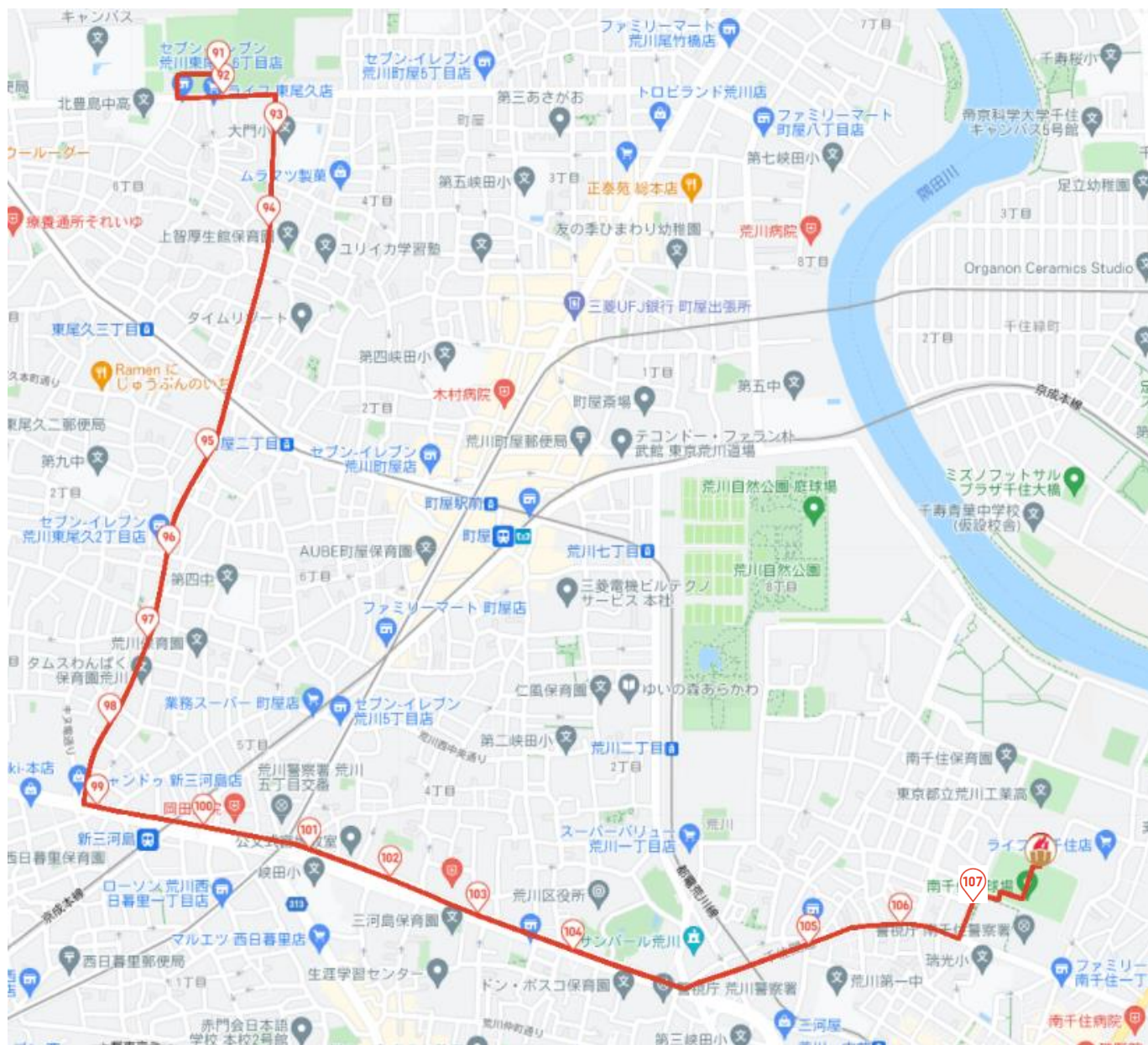
©Google

※記載情報は変更になる可能性があります。

■第5区間詳細

番号 (No.)	ピン番号 (Pin No.)	スロット番号 (Slot ID)	市区町村(日) (City)	市区町村(英) (City)	出発地 (Departure)	到着地 (Destination)	出発/到着時間 (Departure/ Arrival time)
1	65	1100501	墨田区	Sumida City	墨田区立隅田公園	枕橋	15:36
2	66	1100502	墨田区	Sumida City	枕橋	墨田区役所南	
3	67	1100503	墨田区	Sumida City	墨田区役所南	本所吾妻橋駅前郵便局西	
4	68	1100504	墨田区	Sumida City	本所吾妻橋駅前郵便局西	本所吾妻橋駅A4出口	
5	69	1100505	墨田区	Sumida City	本所吾妻橋駅A4出口	吾妻橋三丁目東交差点	
6	70	1100506	墨田区	Sumida City	吾妻橋三丁目東交差点	業平一丁目交差点	
7	71	1100507	墨田区	Sumida City	業平一丁目交差点	本所税務署	
8	72	1100508	墨田区	Sumida City	本所税務署	業平一丁目町会会館	
9	73	1100509	墨田区	Sumida City	業平一丁目町会会館	墨田区立業平小学校南	
10	74	1100510	墨田区	Sumida City	墨田区立業平小学校南	業平小学校南交差点	
11	75	1100511	墨田区	Sumida City	業平小学校南交差点	大平一丁目交差点	
12	76	1100512	墨田区	Sumida City	大平一丁目交差点	大平二丁目交差点	
13	77	1100513	墨田区	Sumida City	大平二丁目交差点	大平二丁目交差点南	
14	78	1100514	墨田区	Sumida City	大平二丁目交差点南	墨田区立錦糸小学校南	
15	79	1100515	墨田区	Sumida City	墨田区立錦糸小学校南	すみだトリフォニーホール前	
16	80	1100516	墨田区	Sumida City	すみだトリフォニーホール前	すみだトリフォニーホール入口バス停 東	
17	81	1100517	墨田区	Sumida City	すみだトリフォニーホール入口バス停 東	墨田区立堅川中学校北	
18	82	1100518	墨田区	Sumida City	墨田区立堅川中学校北	亀沢四丁目交差点西	
19	83	1100519	墨田区	Sumida City	亀沢四丁目交差点西	亀沢二丁目交差点	
20	84	1100520	墨田区	Sumida City	亀沢二丁目交差点	すみだ北斎美術館前	
21	85	1100521	墨田区	Sumida City	すみだ北斎美術館前	江戸東京博前交差点東	
22	86	1100522	墨田区	Sumida City	江戸東京博前交差点東	都営両国駅前バス停	
23	87	1100523	墨田区	Sumida City	都営両国駅前バス停	横網町公園前交差点西	
24	88	1100524	墨田区	Sumida City	横網町公園前交差点西	旧安田庭園前交差点	
25	89	1100525	墨田区	Sumida City	旧安田庭園前交差点	旧安田庭園北門南	
26	90	1100526	墨田区	Sumida City	旧安田庭園北門南	国技館 (両国駅広小路前)	16:37

※記載情報は変更になる可能性があります。



©Google

※記載情報は変更になる可能性があります。

第6区間詳細

番号 (No.)	ピン番号 (Pin No.)	スロット番号 (Slot ID)	市区町村(日) (City)	市区町村(英) (City)	出発地 (Departure)	到着地 (Destination)	出発/到着時間 (Departure/ Arrival time)
1	91	1100601	荒川区	Arakawa City	東尾久運動場 駐車場	大門小学校入口交差点西	18:15
2	92	1100602	荒川区	Arakawa City	大門小学校入口交差点西	区立大門小学校前	
3	93	1100603	荒川区	Arakawa City	区立大門小学校前	病院前	
4	94	1100604	荒川区	Arakawa City	病院前	満光寺前	
5	95	1100605	荒川区	Arakawa City	満光寺前	コンビニエンスストア前	
6	96	1100606	荒川区	Arakawa City	コンビニエンスストア前	荒川五丁目北交差点	
7	97	1100607	荒川区	Arakawa City	荒川五丁目北交差点	東京都第六建設事務所荒川工 区前	
8	98	1100608	荒川区	Arakawa City	東京都第六建設事務所荒川工 区前	冠新道入口交差点	
9	99	1100609	荒川区	Arakawa City	冠新道入口交差点	新三河島駅歩道橋	
10	100	1100610	荒川区	Arakawa City	新三河島駅歩道橋	宮地交差点東	
11	101	1100611	荒川区	Arakawa City	宮地交差点東	観音寺前	
12	102	1100612	荒川区	Arakawa City	観音寺前	荒川三丁目バス停向い	
13	103	1100613	荒川区	Arakawa City	荒川三丁目バス停向い	荒川三丁目交差点東	
14	104	1100614	荒川区	Arakawa City	荒川三丁目交差点東	NTT荒川前	
15	105	1100615	荒川区	Arakawa City	NTT荒川前	荒川南千住郵便局前	
16	106	1100616	荒川区	Arakawa City	荒川南千住郵便局前	荒川総合スポーツセンター西	
17	107	1100617	荒川区	Arakawa City	荒川総合スポーツセンター西	南千住野球場	19:35

※記載情報は変更になる可能性があります。

NAME |

氏名 |