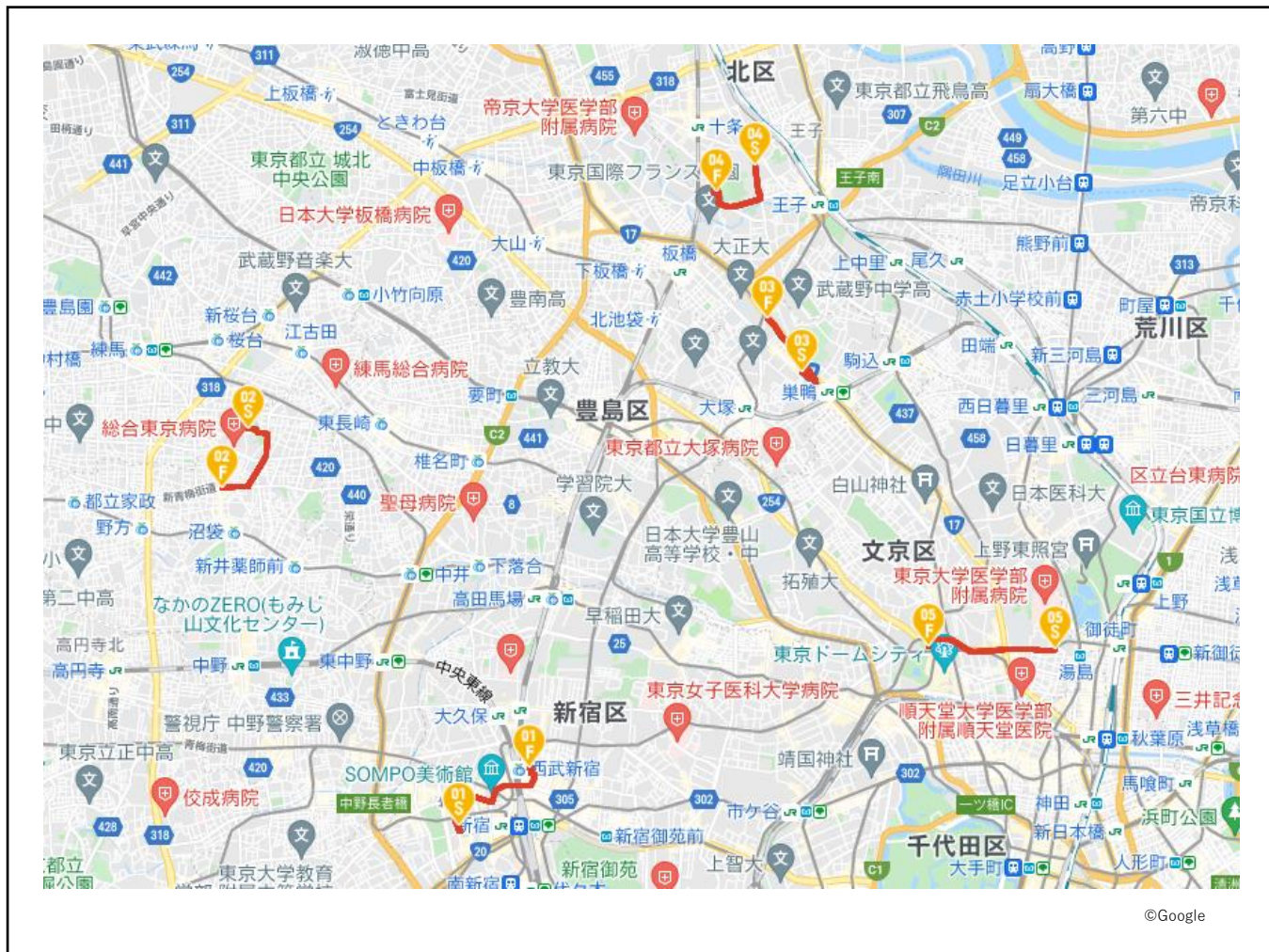


TOKYO 2020 PARALYMPIC TORCH RELAY

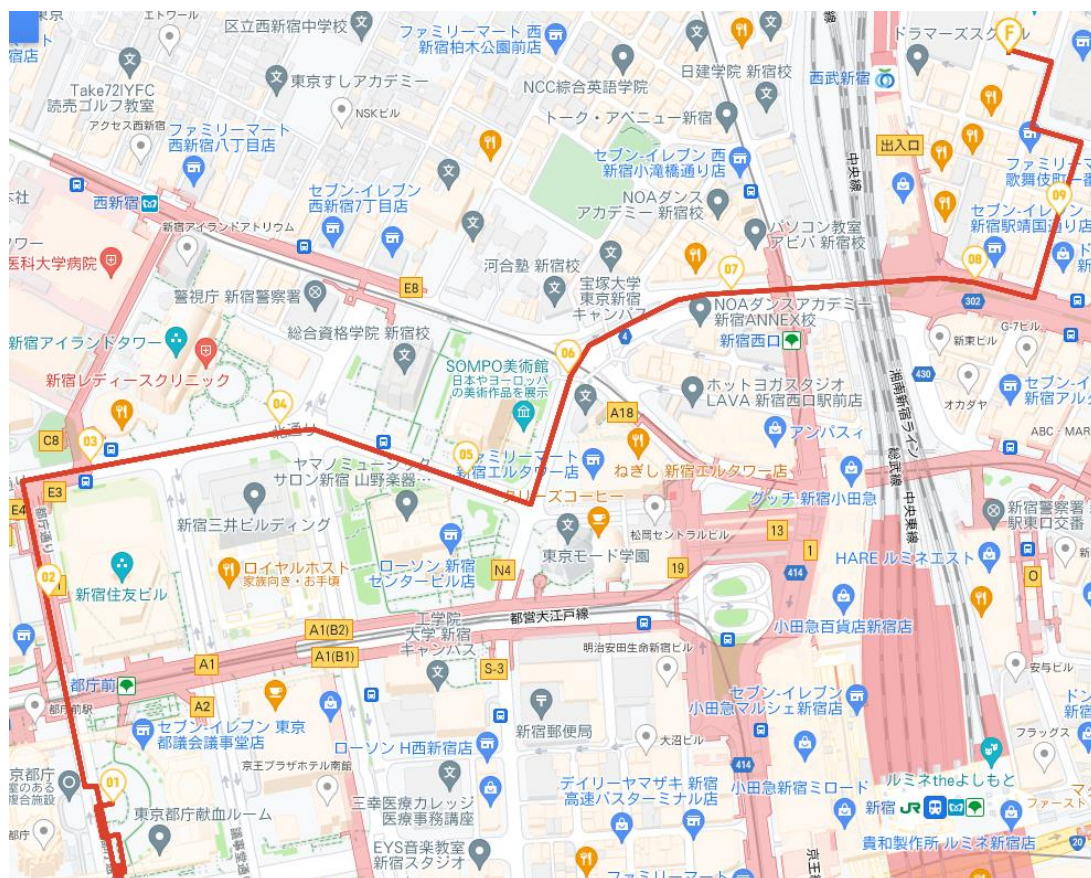
Day book

東京都 DAY1 2021年8月20日(金)





区間番号 (Section No.)	市区町村名(日) (City)	市区町村名(英) (City)	出発地 (Departure)	出発時間 (Departure time)	到着地 (Destination)	到着時間 (Arrival time)	出発式 / セレブレーション (Departure ceremony / Celebration)
01	新宿区	Shinjuku City	東京都庁 都民広場	13:00	歌舞伎町シネシティ広場	13:27	
02	中野区	Nakano City	江古田の森公園芝生広場	14:41	中野区障害者福祉会館前	15:03	
03	豊島区	Toshima City	高岩寺（とげぬき地藏）前	16:29	新庚申塚駅前	17:01	
04	北区	Kita City	北区立中央図書館前	17:44	東京都障害者総合スポーツセンター	18:06	
05	文京区	Bunkyo City	湯島天神入口交差点	19:38	礒川公園	20:04	

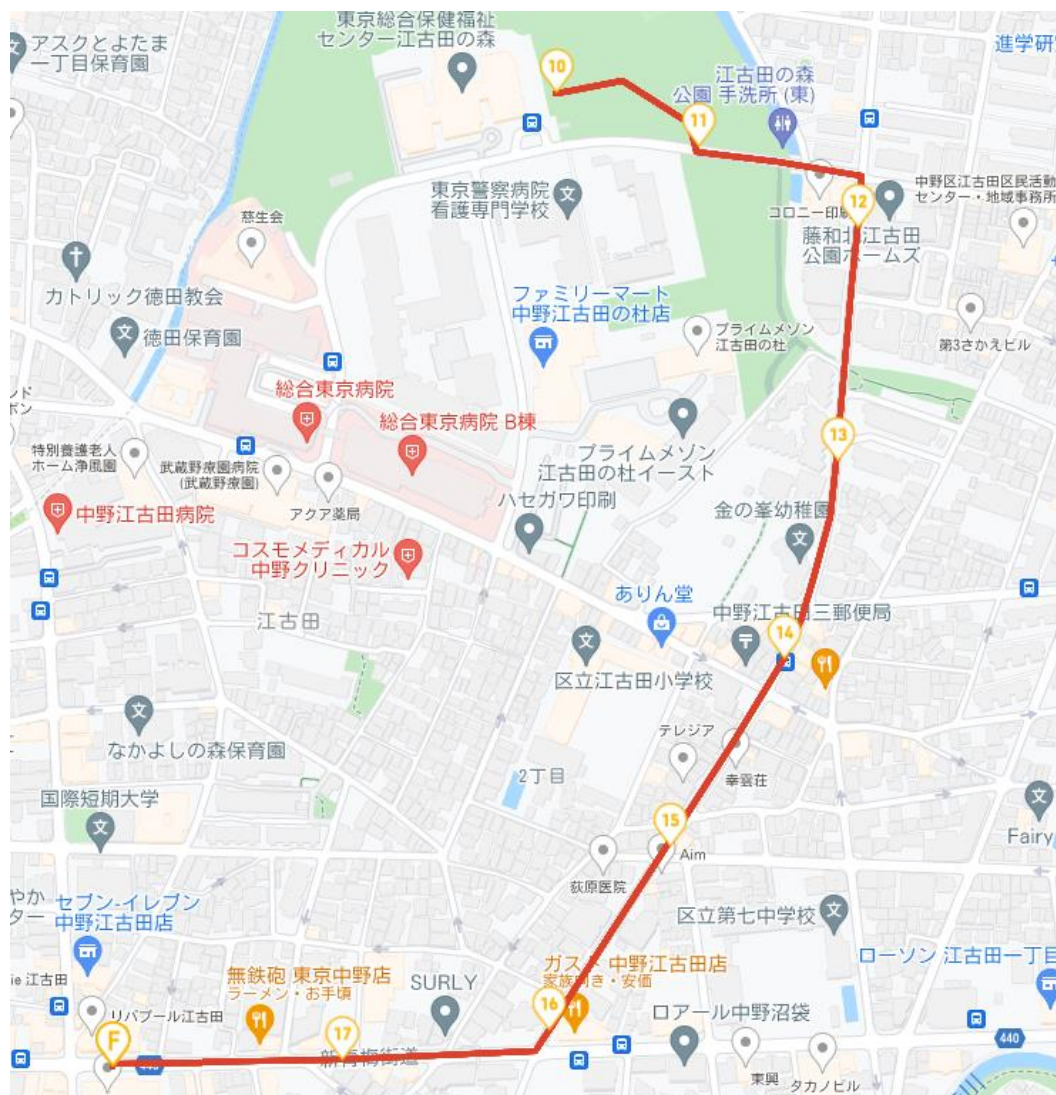


■第1区間詳細

©Google

番号 (No.)	ピン番号 (Pin No.)	スロット番号 (Slot number)	市区町村(日) (City)	市区町村(英) (City)	出発地 (Departure)	到着地 (Destination)	出発/到着時間 (Departure/ Arrival time)
1	1	040101	新宿区	Shinjuku City	東京都庁 都民広場	ホテル前	13:00
2	2	040102	新宿区	Shinjuku City	ホテル前	都庁北交差点東	
3	3	040103	新宿区	Shinjuku City	都庁北交差点東	新宿警察署裏交差点	
4	4	040104	新宿区	Shinjuku City	新宿警察署裏交差点	新宿センタービルバス停前	
5	5	040105	新宿区	Shinjuku City	新宿センタービルバス停前	新都心歩道橋下交差点南	
6	6	040106	新宿区	Shinjuku City	新都心歩道橋下交差点南	新宿大ガード西交差点西	
7	7	040107	新宿区	Shinjuku City	新宿大ガード西交差点西	西武新宿駅ビル前	
8	8	040108	新宿区	Shinjuku City	西武新宿駅ビル前	カラオケ店前	
9	9	040109	新宿区	Shinjuku City	カラオケ店前	歌舞伎町シネシティ広場	13:27

※記載情報は変更になる可能性があります。

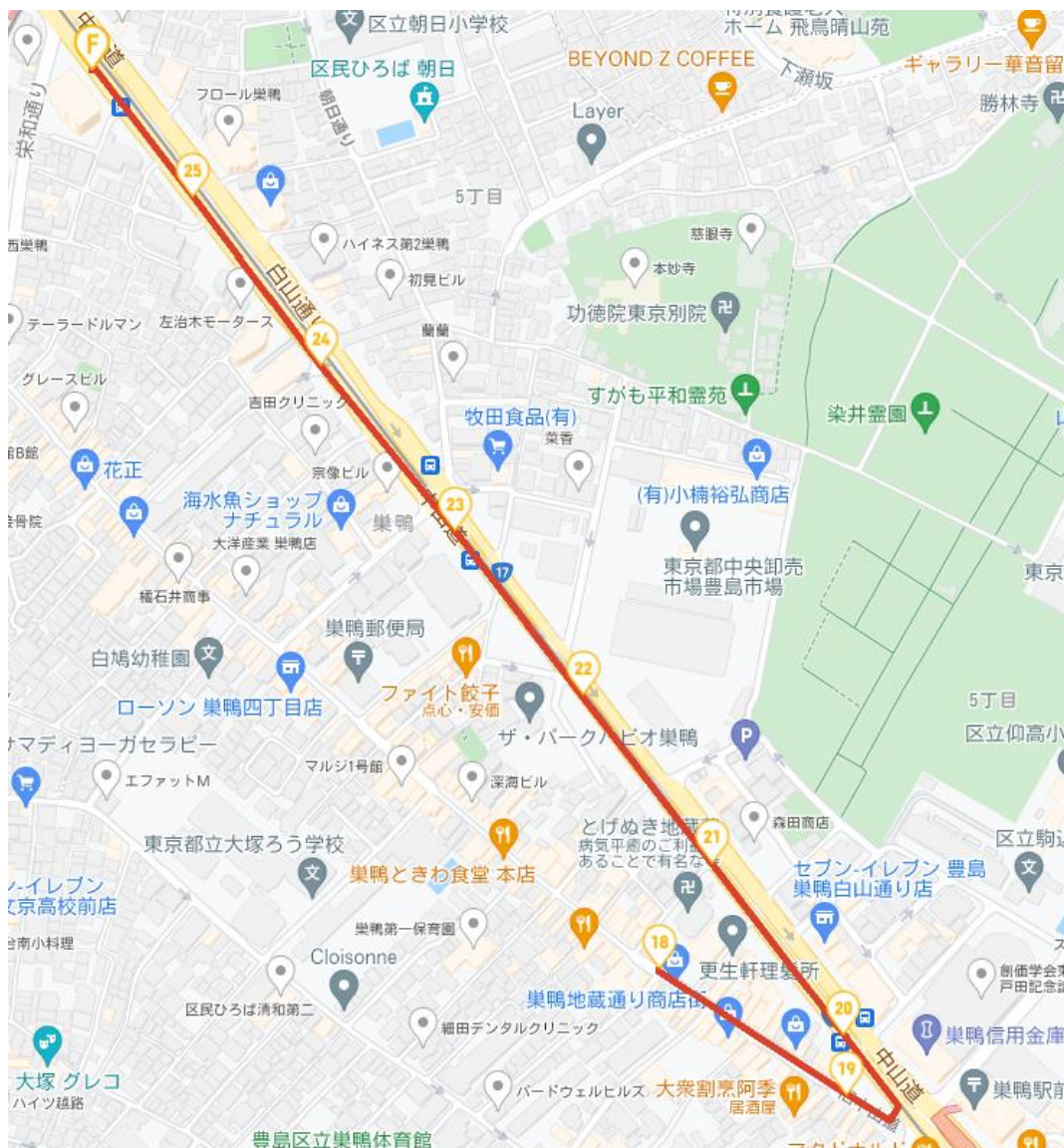


第2区間詳細

©Google

番号 (No.)	ピン番号 (Pin No.)	スロット番号 (Slot number)	市区町村(日) (City)	市区町村(英) (City)	出発地 (Departure)	到着地 (Destination)	出発/到着時間 (Departure/ Arrival time)
1	10	040201	中野区	Nakano City	江古田の森公園芝生広場	江古田の森公園横	14:41
2	11	040202	中野区	Nakano City	江古田の森公園横	江古田区民活動センターバス 停前	
3	12	040203	中野区	Nakano City	江古田区民活動センターバス 停前	東福寺東	
4	13	040204	中野区	Nakano City	東福寺東	文房具店前	
5	14	040205	中野区	Nakano City	文房具店前	クリーニング店前	
6	15	040206	中野区	Nakano City	クリーニング店前	ファミリーレストラン前	
7	16	040207	中野区	Nakano City	ファミリーレストラン前	中野区立歴史民俗資料館先	
8	17	040208	中野区	Nakano City	中野区立歴史民俗資料館先	中野区障害者福祉会館前	15:03

※記載情報は変更になる可能性があります。



第3区間詳細

©Google

番号 (No.)	ピン番号 (Pin No.)	スロット番号 (Slot number)	市区町村(日) (City)	市区町村(英) (City)	出発地 (Departure)	到着地 (Destination)	出発/到着時間 (Departure/ Arrival time)
1	18	040301	豊島区	Toshima City	高岩寺（とげぬき地蔵）前	とげぬき地蔵入り口交差点北西側用地	16:29
2	19	040302	豊島区	Toshima City	とげぬき地蔵入り口交差点北西側用地	巣鴨四丁目バス停前	
3	20	040303	豊島区	Toshima City	巣鴨四丁目バス停前	東京都中央卸売市場豊島市場南	
4	21	040304	豊島区	Toshima City	東京都中央卸売市場豊島市場南	豊島市場前交差点南	
5	22	040305	豊島区	Toshima City	豊島市場前交差点南	巣鴨四丁目交差点南	
6	23	040306	豊島区	Toshima City	巣鴨四丁目交差点南	自動車店前	
7	24	040307	豊島区	Toshima City	自動車店前	スーパーマーケット向かい	
8	25	040308	豊島区	Toshima City	スーパーマーケット向かい	新庚申塚駅前	17:01

※記載情報は変更になる可能性があります。



©Google

■第4区間詳細

番号 (No.)	ピン番号 (Pin No.)	スロット番号 (Slot number)	市区町村(日) (City)	市区町村(英) (City)	出発地 (Departure)	到着地 (Destination)	出発/到着時間 (Departure/ Arrival time)
1	26	040401	北区	Kita City	北区立中央図書館前	王子本町三丁目 アパート北	17:44
2	27	040402	北区	Kita City	王子本町三丁目 アパート北	王子本町三丁目 アパート南	
3	28	040403	北区	Kita City	王子本町三丁目 アパート南	紅葉橋交差点西	
4	29	040404	北区	Kita City	紅葉橋交差点西	北区立 中央公園東	
5	30	040405	北区	Kita City	北区立 中央公園東	王子本町三丁目 交差点東	
6	31	040406	北区	Kita City	王子本町三丁目 交差点東	北特別支援学校 バス停西	
7	32	040407	北区	Kita City	北特別支援学校 バス停西	東京都障害者総合 スポーツセンタートラック	
8	33	040408	北区	Kita City	東京都障害者総合 スポーツセンタートラック	東京都障害者総合 スポーツセンター	18:06



©Google

■ 第5区間詳細

番号 (No.)	ピン番号 (Pin No.)	スロット番号 (Slot number)	市区町村(日) (City)	市区町村(英) (City)	出発地 (Departure)	到着地 (Destination)	出発/到着時間 (Departure/ Arrival time)
1	34	040501	文京区	Bunkyo City	湯島天神入口交差点	レストラン前	19:38
2	35	040502	文京区	Bunkyo City	レストラン前	本郷消防署前交差点西	
3	36	040503	文京区	Bunkyo City	本郷消防署前交差点西	本郷三丁目交差点	
4	37	040504	文京区	Bunkyo City	本郷三丁目交差点	文京区立本郷小学校向かい	
5	38	040505	文京区	Bunkyo City	文京区立本郷小学校向かい	保育園向かい	
6	39	040506	文京区	Bunkyo City	保育園向かい	区民センター向かい	
7	40	040507	文京区	Bunkyo City	区民センター向かい	文京シビックセンター前	
8	41	040508	文京区	Bunkyo City	文京シビックセンター前	礪川公園	20:04

※記載情報は変更になる可能性があります。

NAME |

氏名 |