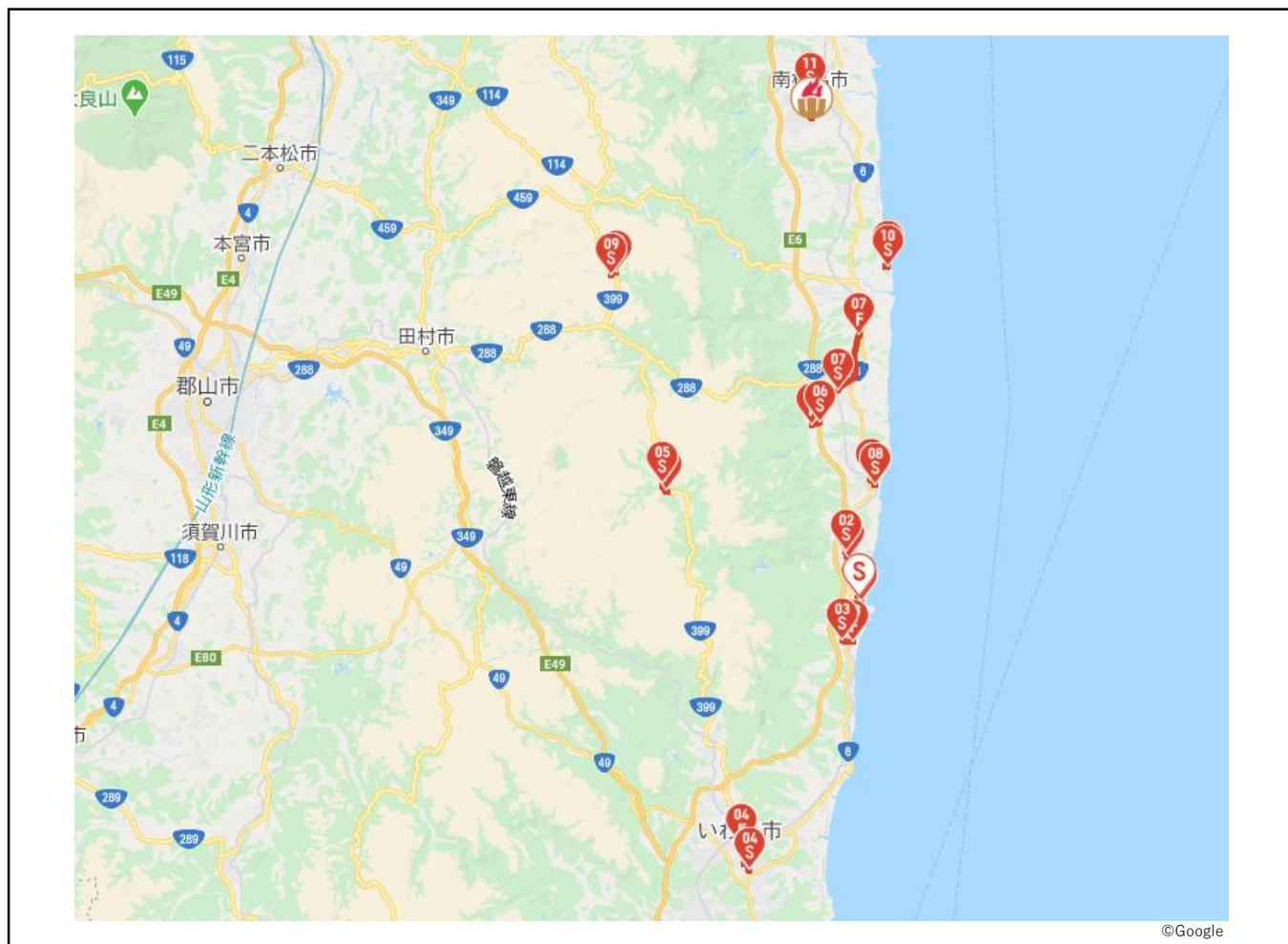


TOKYO 2020 OLYMPIC TORCH RELAY

Day book

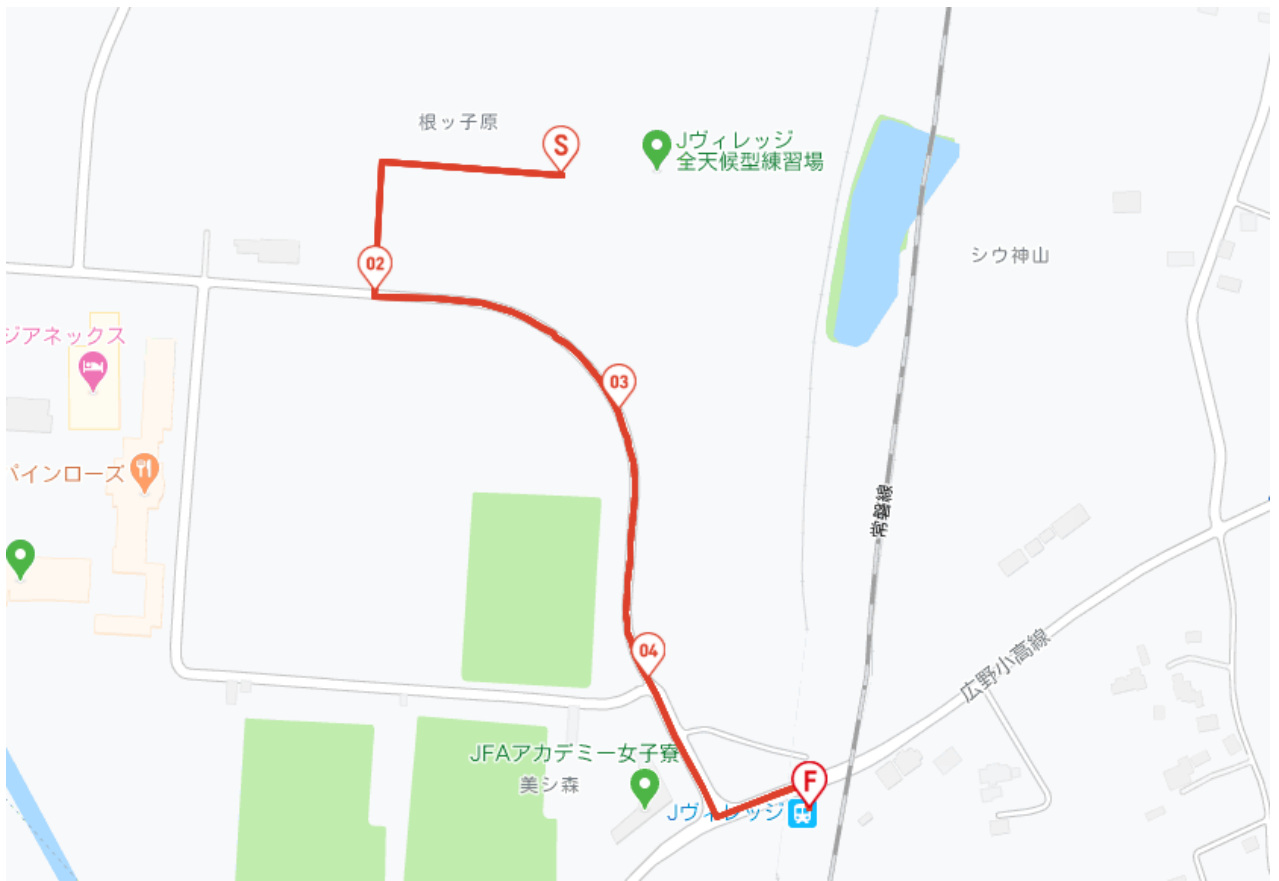
福島県 DAY1 2020年3月26日(木)





区間番号 (Section No.)	市区町村名(日) (City)	市区町村名(英) (City)	出発地 (Departure)	出発時間 (Departure time)	到着地 (Destination)	到着時間 (Arrival time)	出発式 / セレブレーション (Departure ceremony / Celebration)
01	榎葉町・広野町	Naraha Town・Hirono Town	Jヴィレッジ 9番ピッチ	10:00	Jヴィレッジ駅前	10:10	出発式実施
02	榎葉町	Naraha Town	榎葉町役場	10:15	みんなの交流館ならは CANvas	10:29	
03	広野町	Hirono Town	福島県立ふたば未来学園 中学校・高等学校	11:15	広野駅東口	11:34	
04	いわき市	Iwaki City	いわき陸上競技場	11:43	いわき芸術文化交流館 アリオス前	12:52	ミニセレブレーション実施
05	川内村	Kawauchi Village	双葉地方広域市町村圏 組合消防本部 富岡消防署川内出張所前	12:57	川内村立川内中学校	13:19	
06	大熊町	Okuma Town	常磐自動車道高架下付近	14:14	大熊町役場本庁舎	14:27	ミニセレブレーション実施
07	双葉町	Futaba Town	大野駅	15:00	双葉駅前	15:18	ミニセレブレーション実施
08	富岡町	Tomioka Town	富岡駅前	15:54	富岡町立富岡第一中学校	16:11	ミニセレブレーション実施
09	葛尾村	Katsurao Village	みどりの里ふれあい館	16:25	葛尾村復興交流館 あぜりあ	16:38	
10	浪江町	Namie Town	福島ロボットテスト フィールド (浪江滑走路・ 滑走路付属格納庫)	17:20	福島水素エネルギー研究 フィールド	17:28	ミニセレブレーション実施
11	南相馬市	Minamisoma City	南相馬市役所	18:37	雲雀ヶ原 (ひばりがはら) 祭場地	19:07	セレブレーション実施

出発式
 ミニセレブレーション
 セレブレーション



©Google

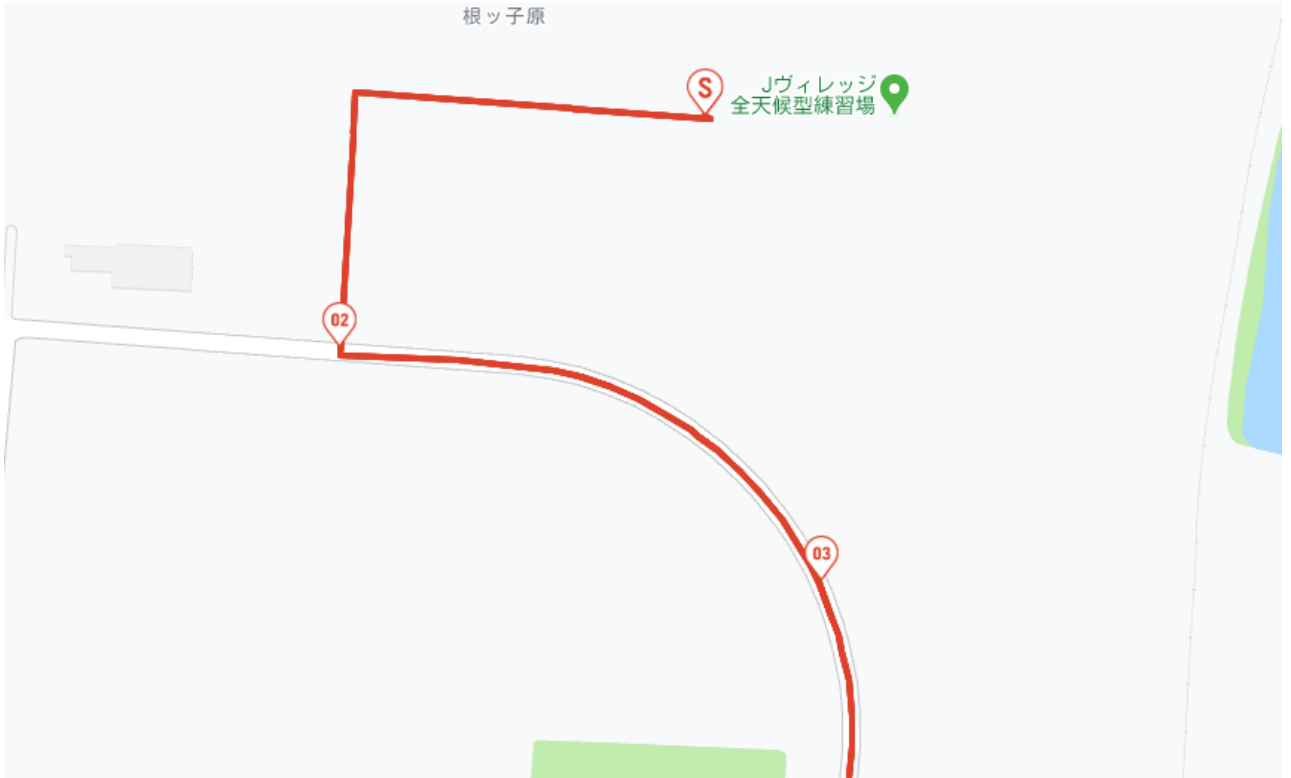
■第1区間詳細

番号 (No.)	ピン番号 (Pin No.)	スロット番号 (Slot number)	市区町村(日) (City)	市区町村(英) (City)	出発地 (Departure)	到着地 (Destination)	出発/到着時間 (Departure/ Arrival time)
01	01	0010101	檜葉町・ 広野町	Naraha Town・ Hirono Town	Jヴィレッジ 9番ピッチ	Jヴィレッジ (1)	10:00
02	02	0010102	檜葉町・ 広野町	Naraha Town・ Hirono Town	Jヴィレッジ (1)	Jヴィレッジ (2)	
03	03	0010103	檜葉町・ 広野町	Naraha Town・ Hirono Town	Jヴィレッジ (2)	Jヴィレッジ (3)	
04	04	0010104	檜葉町・ 広野町	Naraha Town・ Hirono Town	Jヴィレッジ (3)	Jヴィレッジ駅前	10:10

※記載情報は変更になる可能性があります。

■第1区間 拡大図

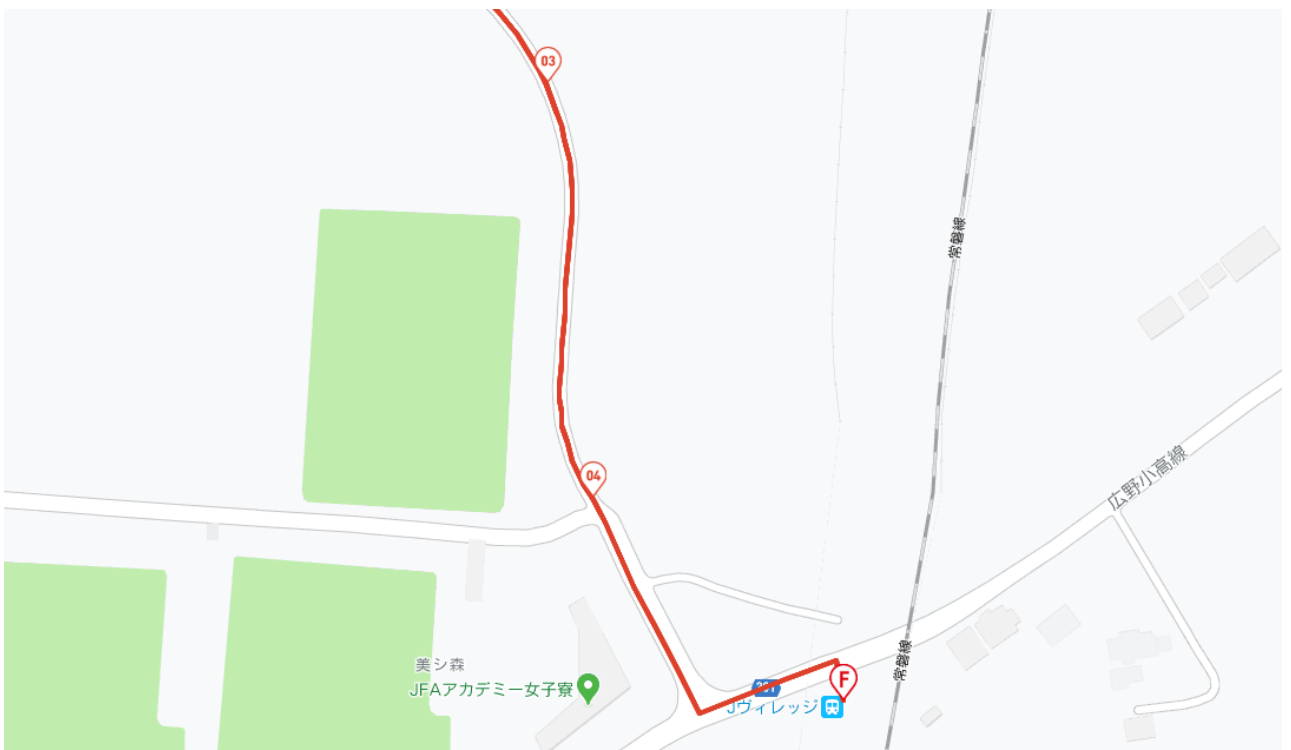
【1スロット Jヴィレッジ 9番ピッチ ～ 3スロット Jヴィレッジ (2)】



©Google

■第1区間 拡大図

【3スロット Jヴィレッジ (2) ～ 4スロット Jヴィレッジ (3)】



©Google



©Google

■第2区間詳細

番号 (No.)	ピン番号 (Pin No.)	スロット番号 (Slot number)	市区町村(日) (City)	市区町村(英) (City)	出発地 (Departure)	到着地 (Destination)	出発/到着時間 (Departure/ Arrival time)
01	05	0010201	檜葉町	Naraha Town	檜葉町役場	檜葉町歴史資料館前入り口	10:15
02	06	0010202	檜葉町	Naraha Town	檜葉町歴史資料館前入り口	国道6号線 (1)	
03	07	0010203	檜葉町	Naraha Town	国道6号線 (1)	国道6号線 (2)	
04	08	0010204	檜葉町	Naraha Town	国道6号線 (2)	笑ふるタウンならは前	
05	09	0010205	檜葉町	Naraha Town	笑ふるタウンならは前	みんなの交流館ならは CANvas	10:29

※記載情報は変更になる可能性があります。

第2区間 拡大図
【1スロット 榎葉町役場 ～ 3スロット 国道6号線 (1)】



©Google

第2区間 拡大図
【3スロット 国道6号線 (1) ～ 5スロット 笑ふるタウンならば前】



©Google



■第3区間詳細

番号 (No.)	ピン番号 (Pin No.)	スロット番号 (Slot number)	市区町村(日) (City)	市区町村(英) (City)	出発地 (Departure)	到着地 (Destination)	出発/到着時間 (Departure/ Arrival time)
01	10	0010301	広野町	Hirano Town	福島県立ふたば未来学園 中学校・高等学校	広野町総合グラウンド横	11:15
02	11	0010302	広野町	Hirano Town	広野町総合グラウンド横	広野町総合体育館	
03	12	0010303	広野町	Hirano Town	広野町総合体育館	天神様祠前	
04	13	0010304	広野町	Hirano Town	天神様祠前	築地ヶ丘体育館	
05	14	0010305	広野町	Hirano Town	築地ヶ丘体育館	広野駅西口	
06	15	0010306	広野町	Hirano Town	広野駅西口	広野駅東口	11:34

※記載情報は変更になる可能性があります。

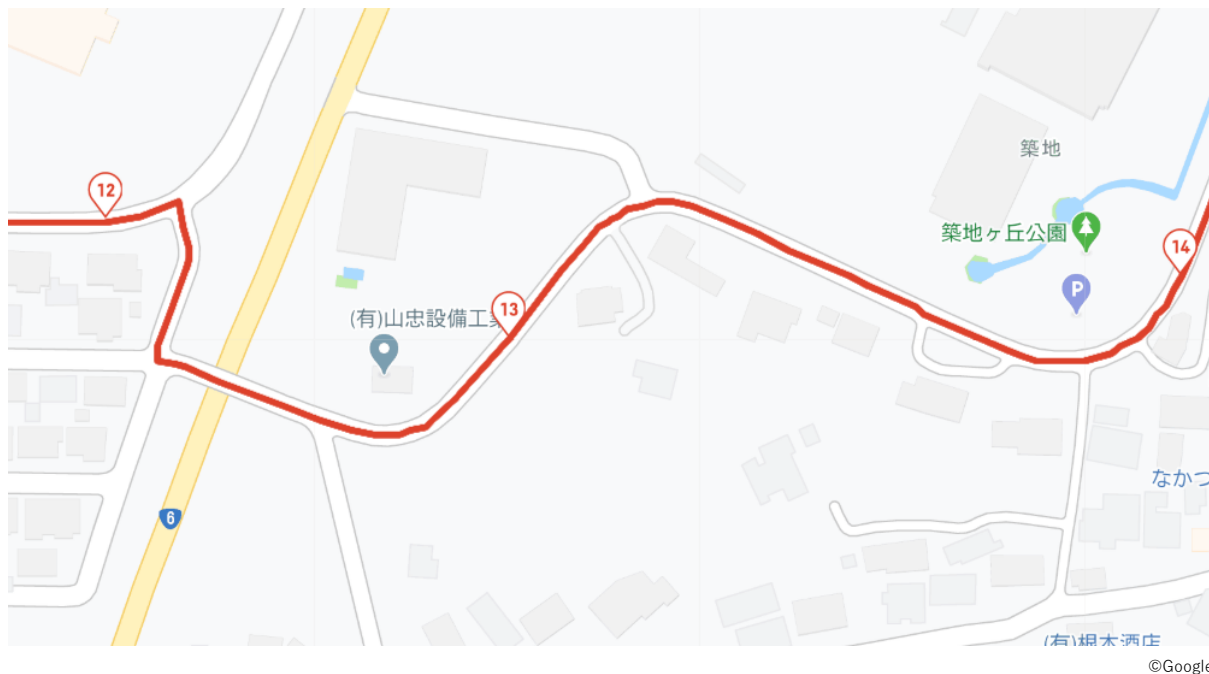
■第3区間 拡大図

【1スロット 福島県立ふたば未来学園中学校・高等学校 ～ 3スロット 広野町総合体育館】



■第3区間 拡大図

【3スロット 広野町総合体育館 ～ 5スロット 築地ヶ丘体育館】

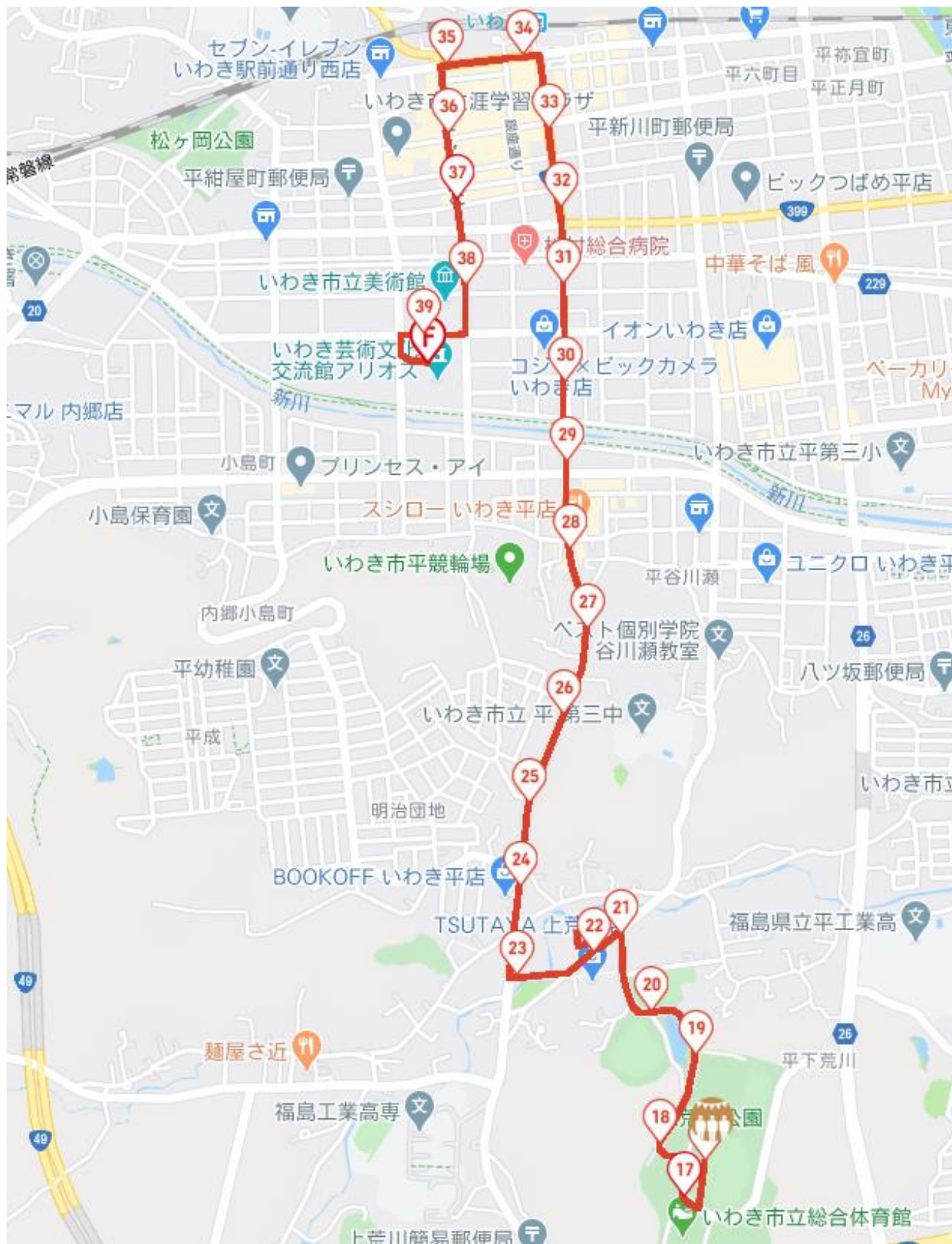


■第3区間 拡大図

【5スロット 築地ヶ丘体育館 ～ 6スロット 広野駅西口】



©Google



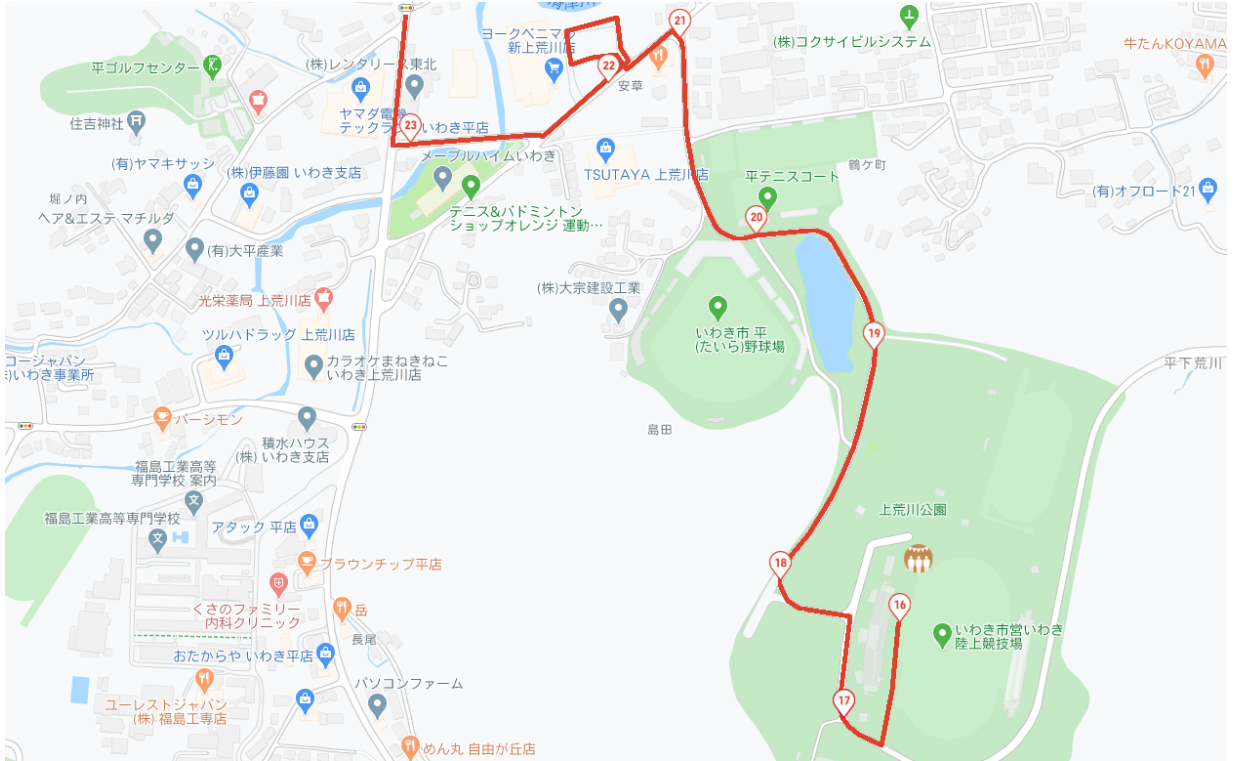
■第4区間詳細

番号 (No.)	ピン番号 (Pin No.)	スロット番号 (Slot number)	市区町村(日) (City)	市区町村(英) (City)	出発地 (Departure)	到着地 (Destination)	出発/到着時間 (Departure/ Arrival time)
01	16	0010401	いわき市	Iwaki City	いわき陸上競技場	いわき陸上競技場 P7駐車場前	11:43
02	17	0010402	いわき市	Iwaki City	いわき陸上競技場 P7駐車場前	いわき陸上競技場 P5駐車場前	
03	18	0010403	いわき市	Iwaki City	いわき陸上競技場 P5駐車場前	池の前	
04	19	0010404	いわき市	Iwaki City	池の前	平野球場前	
05	20	0010405	いわき市	Iwaki City	平野球場前	上荒川公園入口	
06	21	0010406	いわき市	Iwaki City	上荒川公園入口	スーパーマーケット駐車場内 ステージ上	
07	22	0010407	いわき市	Iwaki City	スーパーマーケット駐車場内 ステージ上	上荒川交差点前	
08	23	0010408	いわき市	Iwaki City	上荒川交差点前	上荒川北交差点前	
09	24	0010409	いわき市	Iwaki City	上荒川北交差点前	明治団地入口	
10	25	0010410	いわき市	Iwaki City	明治団地入口	葬祭場前	
11	26	0010411	いわき市	Iwaki City	葬祭場前	不動産会社前	
12	27	0010412	いわき市	Iwaki City	不動産会社前	競輪場前	
13	28	0010413	いわき市	Iwaki City	競輪場前	菱川橋南交差点	
14	29	0010414	いわき市	Iwaki City	菱川橋南交差点	トヨタレンタカー いわき平店前	
15	30	0010415	いわき市	Iwaki City	トヨタレンタカー いわき平店前	日本生命いわきビル前	
16	31	0010416	いわき市	Iwaki City	日本生命いわきビル前	平十五丁目交差点	
17	32	0010417	いわき市	Iwaki City	平十五丁目交差点	平三丁目バス停	
18	33	0010418	いわき市	Iwaki City	平三丁目バス停	いわき駅前	
19	34	0010419	いわき市	Iwaki City	いわき駅前	トヨタレンタカー いわき駅前店前	
20	35	0010420	いわき市	Iwaki City	トヨタレンタカー いわき駅前店前	れんが通り南交差点前	
21	36	0010421	いわき市	Iwaki City	れんが通り南交差点前	歯科医院前	
22	37	0010422	いわき市	Iwaki City	歯科医院前	いわき市文化センター前	
23	38	0010423	いわき市	Iwaki City	いわき市文化センター前	いわき地方合同庁舎前	
24	39	0010424	いわき市	Iwaki City	いわき地方合同庁舎前	いわき芸術文化交流館 アリオス前	12:52

※記載情報は変更になる可能性があります。

■第4区間 拡大図

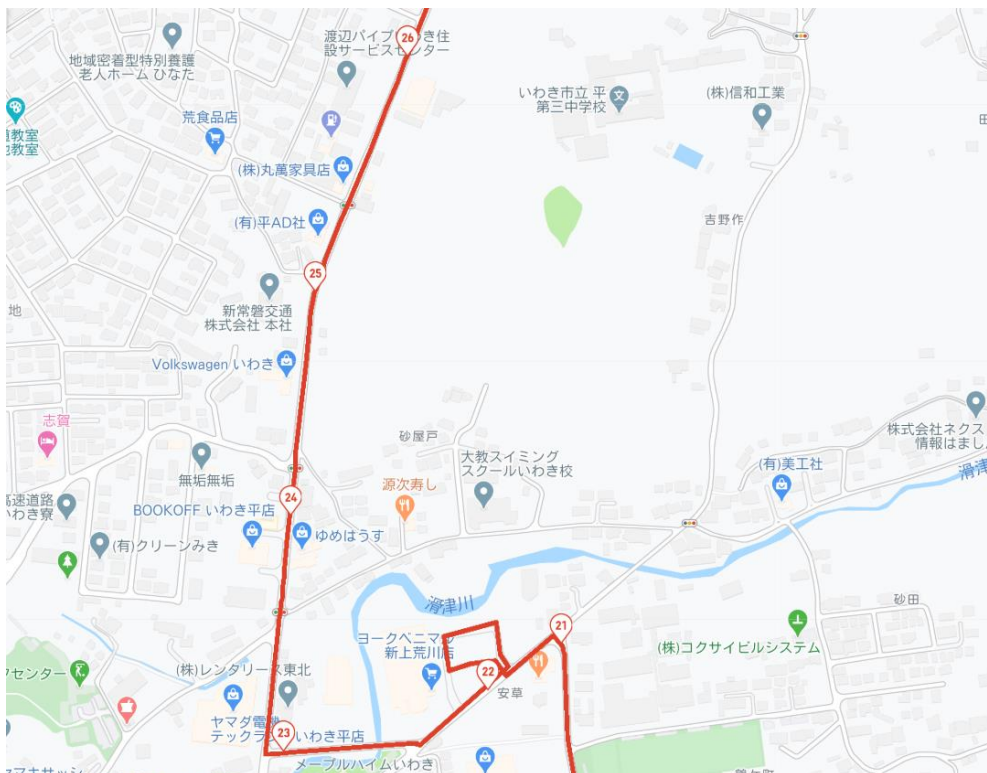
【1スロット いわき陸上競技場 ～ 8スロット 上荒川交差点前】



©Google

■第4区間 拡大図

【8スロット 上荒川交差点前 ～ 11スロット 葬祭場前】



©Google

■第4区間 拡大図

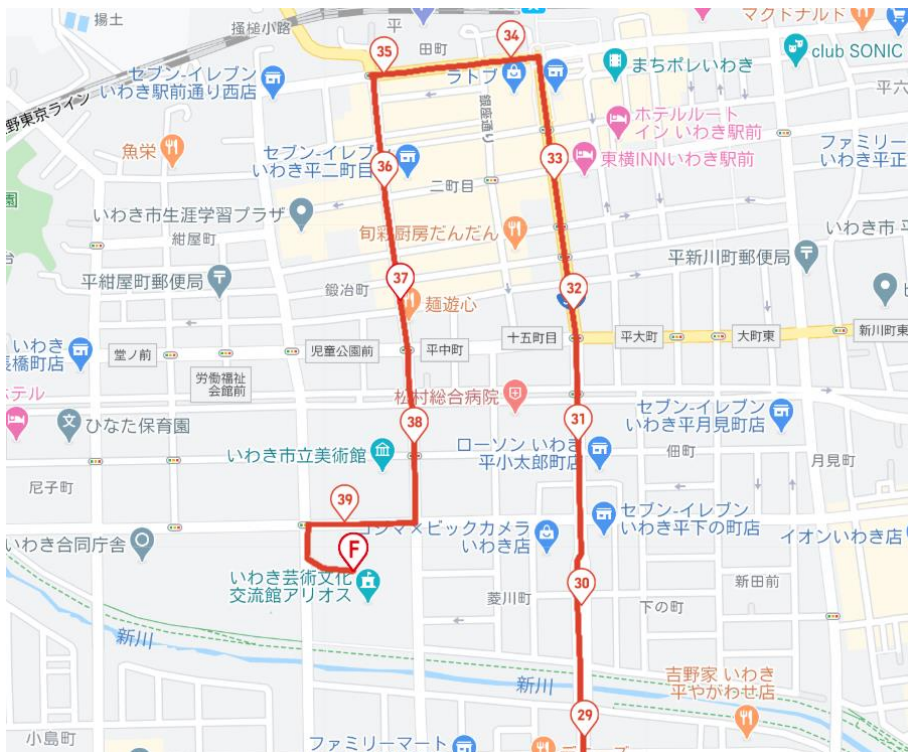
【11スロット 葬祭場前 ～ 14スロット 菱川橋南交差点】



©Google

■第4区間 拡大図

【14スロット 菱川橋南交差点 ～ 24スロット いわき地方合同庁舎前】



©Google



©Google

■第5区間詳細

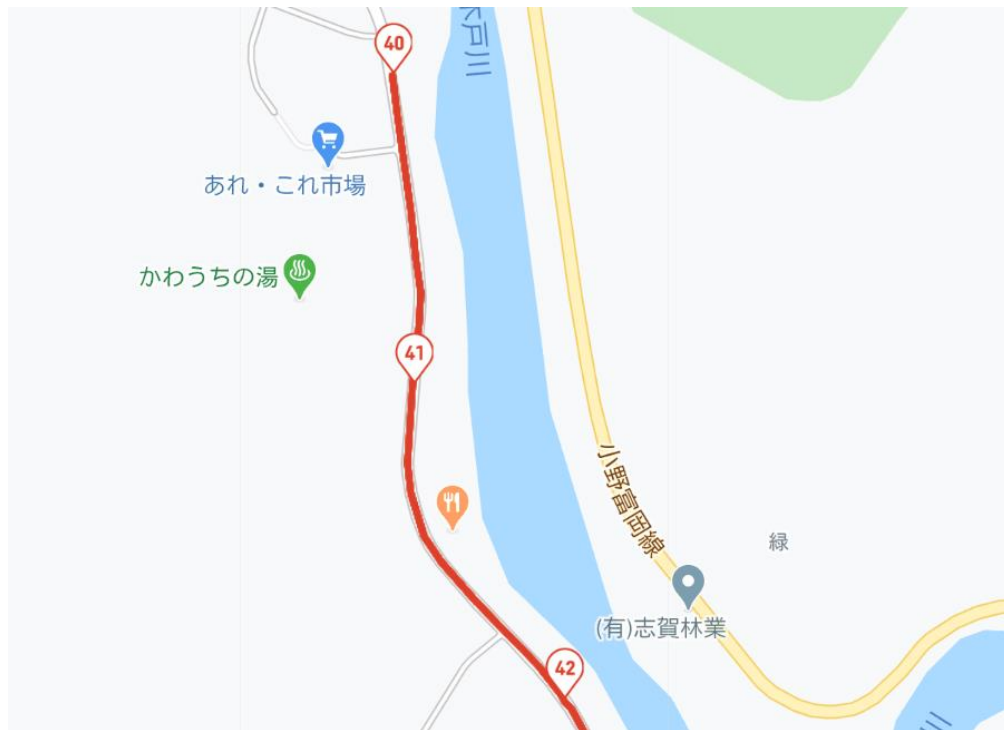
番号 (No.)	ピン番号 (Pin No.)	スロット番号 (Slot number)	市区町村(日) (City)	市区町村(英) (City)	出発地 (Departure)	到着地 (Destination)	出発/到着時間 (Departure/ Arrival time)
01	40	0010501	川内村	Kawauchi Village	双葉地方広域市町村圏組合 消防本部 富岡消防署川内 出張所前	ベーカリーショップ前	12:57
02	41	0010502	川内村	Kawauchi Village	ベーカリーショップ前	小山平	
03	42	0010503	川内村	Kawauchi Village	小山平	宮渡	
04	43	0010504	川内村	Kawauchi Village	宮渡	川内村立川内中学校給食室前	
05	44	0010505	川内村	Kawauchi Village	川内村立川内中学校給食室前	川内村立川内中学校 グラウンド前	13:19
06	45	0010506	川内村	Kawauchi Village	川内村立川内中学校 グラウンド前	川内村立川内中学校	

※記載情報は変更になる可能性があります。

■第5区間 拡大図

【1スロット 双葉地方広域市町村圏組合消防本部 富岡消防署川内出張所前

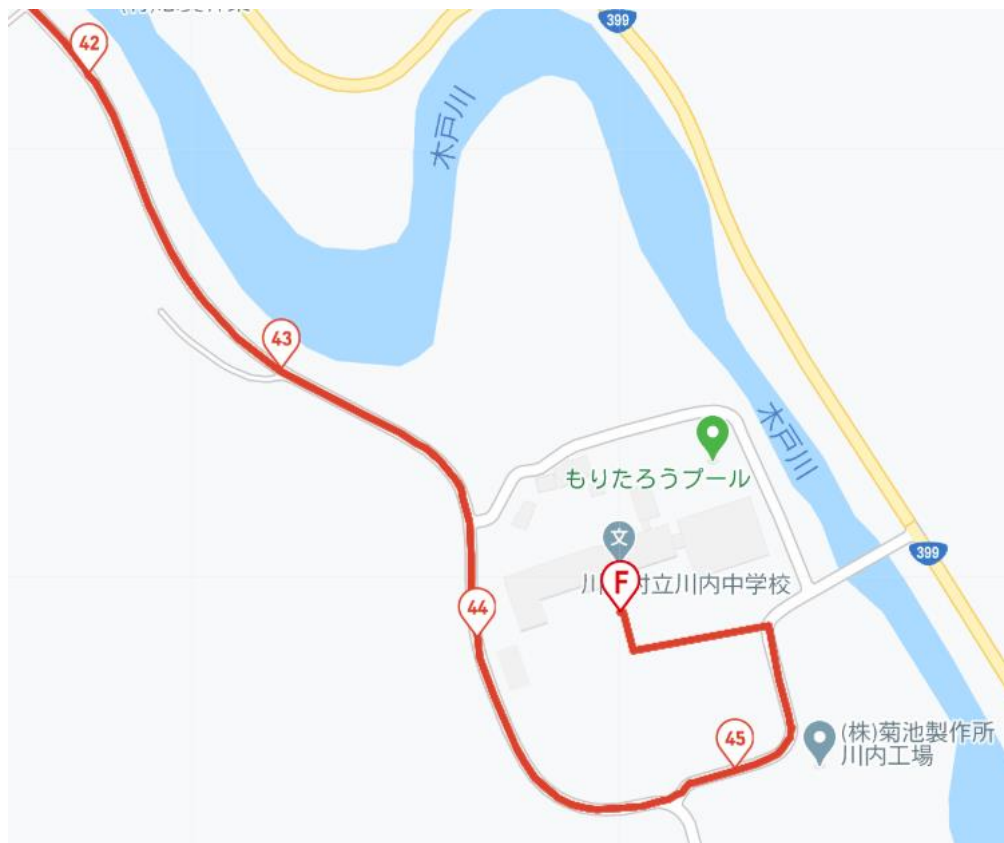
～ 3スロット 小山平】



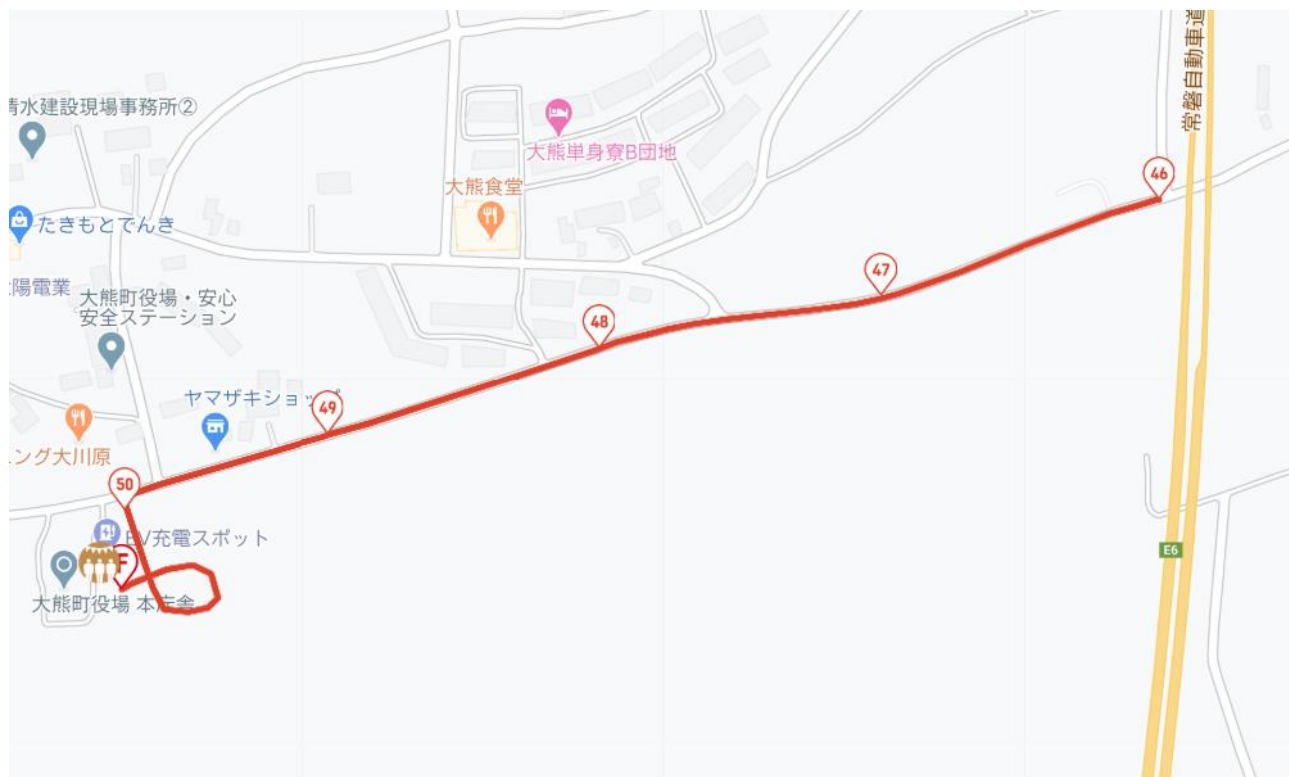
©Google

■第5区間 拡大図

【3スロット 小山平 ～ 6スロット 川内村立川内中学校グラウンド前】



©Google



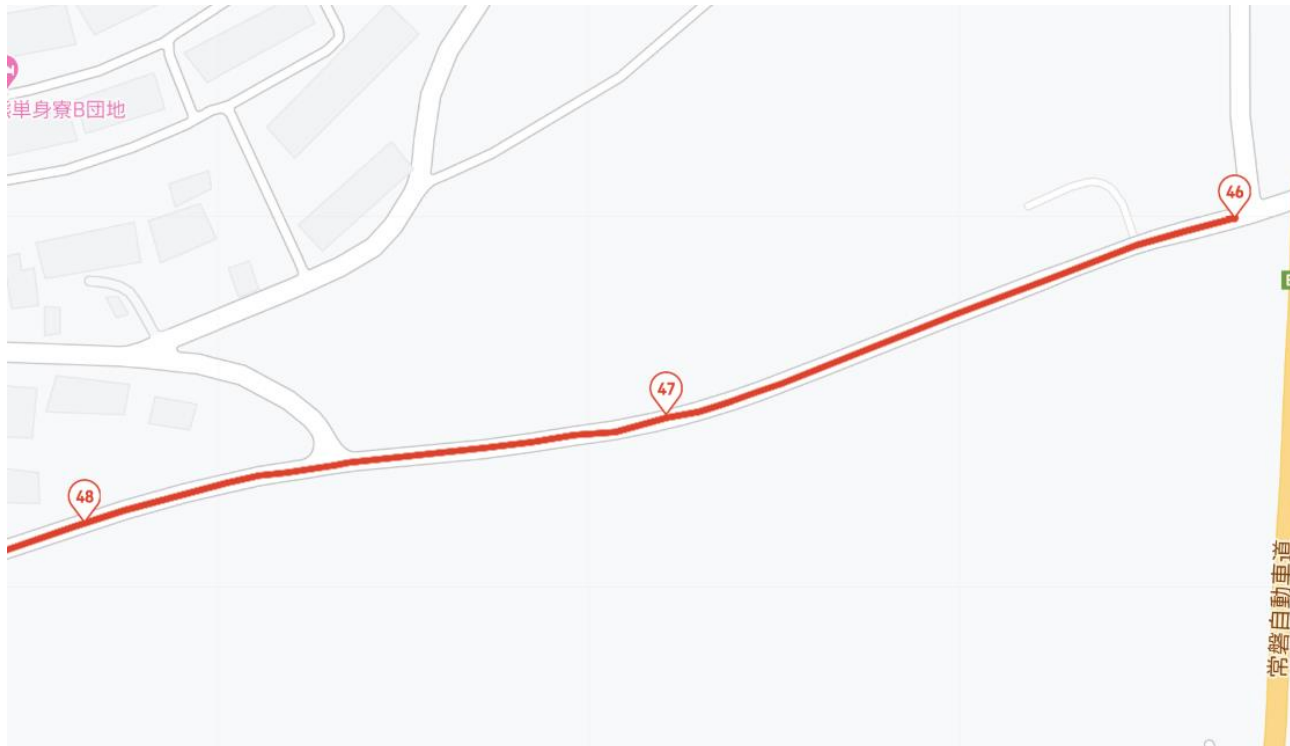
©Google

■第6区間詳細

番号 (No.)	ピン番号 (Pin No.)	スロット番号 (Slot number)	市区町村(日) (City)	市区町村(英) (City)	出発地 (Departure)	到着地 (Destination)	出発/到着時間 (Departure/ Arrival time)
01	46	0010601	大熊町	Okuma Town	常磐自動車道高架下付近	復興住宅前 (1)	14:14
02	47	0010602	大熊町	Okuma Town	復興住宅前 (1)	復興住宅前 (2)	
03	48	0010603	大熊町	Okuma Town	復興住宅前 (2)	大熊町商工会前	
04	49	0010604	大熊町	Okuma Town	大熊町商工会前	大熊町役場本庁舎入口付近	
05	50	0010605	大熊町	Okuma Town	大熊町役場本庁舎入口付近	大熊町役場本庁舎	14:27

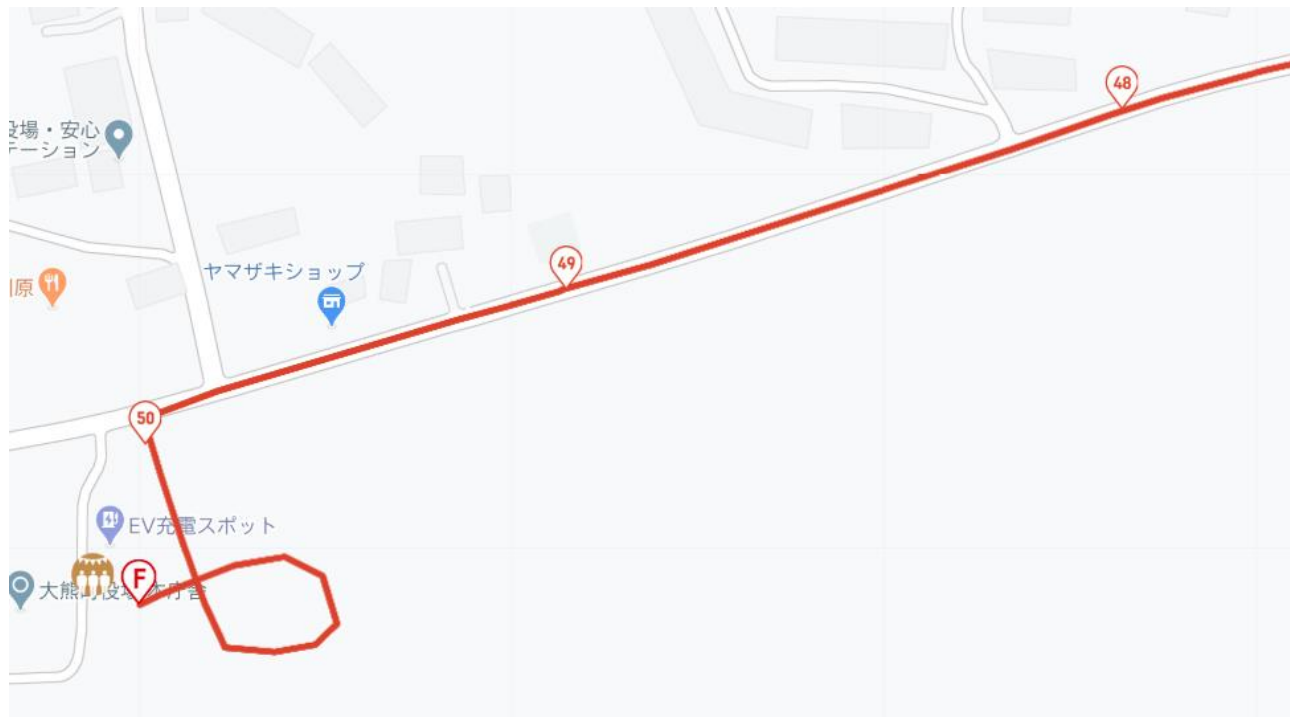
※記載情報は変更になる可能性があります。

■第6区間 拡大図
【1スロット 常磐自動車道高架下付近 ～ 3スロット 復興住宅前 (2)】

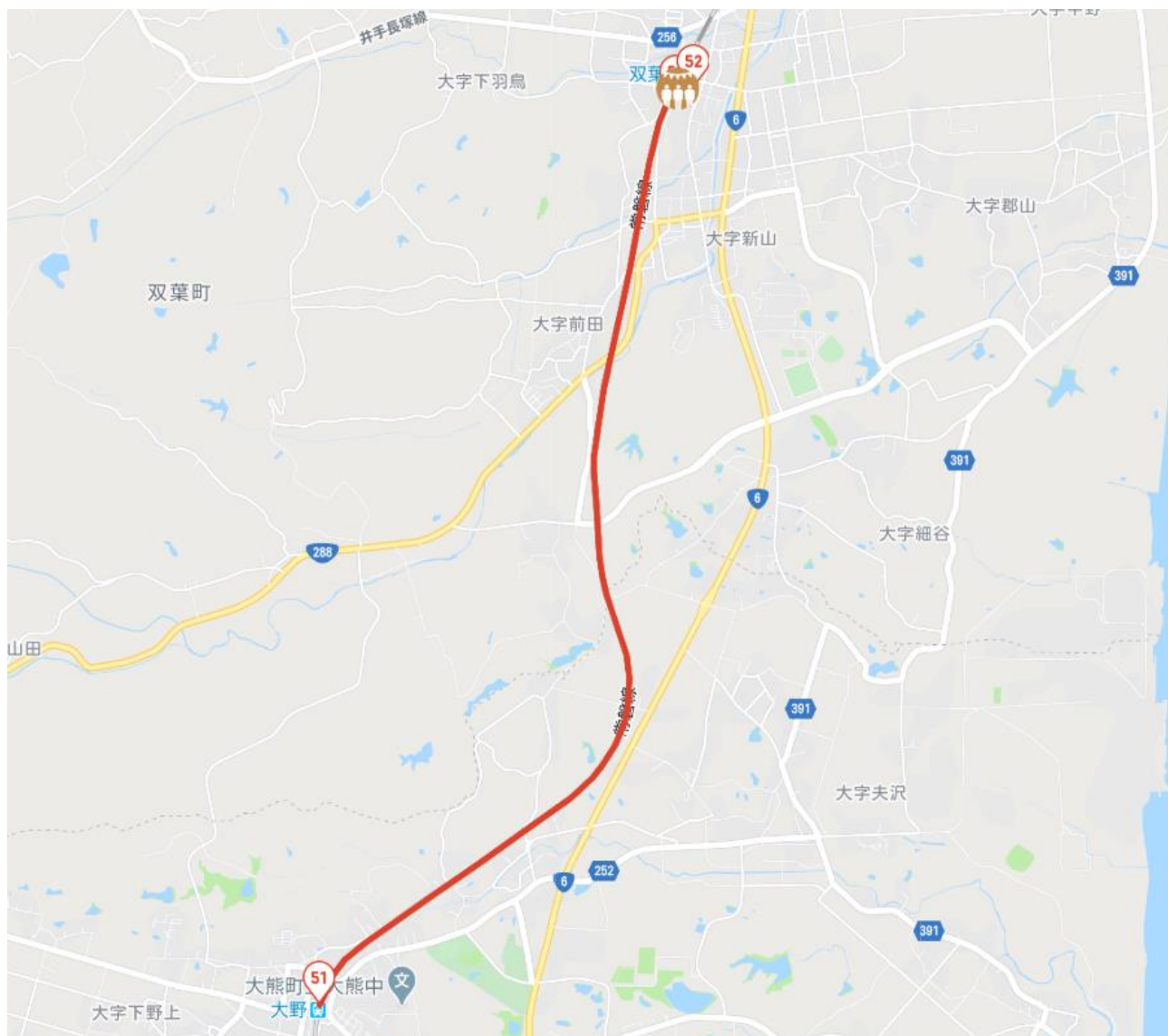


©Google

■第6区間 拡大図
【3スロット 復興住宅前 (2) ～ 5スロット 大熊町役場本庁舎入口付近】



©Google



©Google

第7区間詳細

番号 (No.)	ピン番号 (Pin No.)	スロット番号 (Slot number)	市区町村(日) (City)	市区町村(英) (City)	出発地 (Departure)	到着地 (Destination)	出発/到着時間 (Departure/ Arrival time)
01	51	0010701	双葉町	Futaba Town	大野駅	双葉駅東	15:00
02	52	0010702	双葉町	Futaba Town	双葉駅東	双葉町 コミュニティセンター前	
03	53	0010703	双葉町	Futaba Town	双葉町 コミュニティセンター前	双葉駅前	15:18

※記載情報は変更になる可能性があります。

第7区間 拡大図
【1スロット 大野駅 ※電車移動区間】



©Google

第7区間 拡大図
【2スロット 双葉駅東 ~ 3スロット 双葉町コミュニティセンター前】



©Google



©Google

■第8区間詳細

番号 (No.)	ピン番号 (Pin No.)	スロット番号 (Slot number)	市区町村(日) (City)	市区町村(英) (City)	出発地 (Departure)	到着地 (Destination)	出発/到着時間 (Departure/ Arrival time)
01	54	0010801	富岡町	Tomioka Town	富岡駅前	曲田 (1)	15:54
02	55	0010802	富岡町	Tomioka Town	曲田 (1)	曲田 (2)	
03	56	0010803	富岡町	Tomioka Town	曲田 (2)	曲田第一団地前	
04	57	0010804	富岡町	Tomioka Town	曲田第一団地前	富岡町立富岡第一中学校前	
05	58	0010805	富岡町	Tomioka Town	富岡町立富岡第一中学校前	富岡町立富岡第一中学校内	
06	59	0010806	富岡町	Tomioka Town	富岡町立富岡第一中学校内	富岡町立富岡第一中学校	16:11

※記載情報は変更になる可能性があります。

■第8区間 拡大図
【1スロット 富岡駅前 ～ 3スロット 曲田 (2)】



©Google

■第8区間 拡大図
【3スロット 曲田 (2) ～ 6スロット 富岡町立富岡第一中学校内】



©Google



©Google

■第9区間詳細

番号 (No.)	ピン番号 (Pin No.)	スロット番号 (Slot number)	市区町村(日) (City)	市区町村(英) (City)	出発地 (Departure)	到着地 (Destination)	出発/到着時間 (Departure/ Arrival time)
01	60	0010901	葛尾村	Katsurao Village	みどりの里ふれあい館	幸福橋手前	16:25
02	61	0010902	葛尾村	Katsurao Village	幸福橋手前	食堂前	
03	62	0010903	葛尾村	Katsurao Village	食堂前	葛尾村立葛尾幼稚園前 (1)	
04	63	0010904	葛尾村	Katsurao Village	葛尾村立葛尾幼稚園前 (1)	葛尾村立葛尾幼稚園前 (2)	
05	64	0010905	葛尾村	Katsurao Village	葛尾村立葛尾幼稚園前 (2)	葛尾村復興交流館あぜりあ	16:38

※記載情報は変更になる可能性があります。

■第9区間 拡大図

【1スロット みどりの里ふれあい館 ～ 3スロット 食堂前】



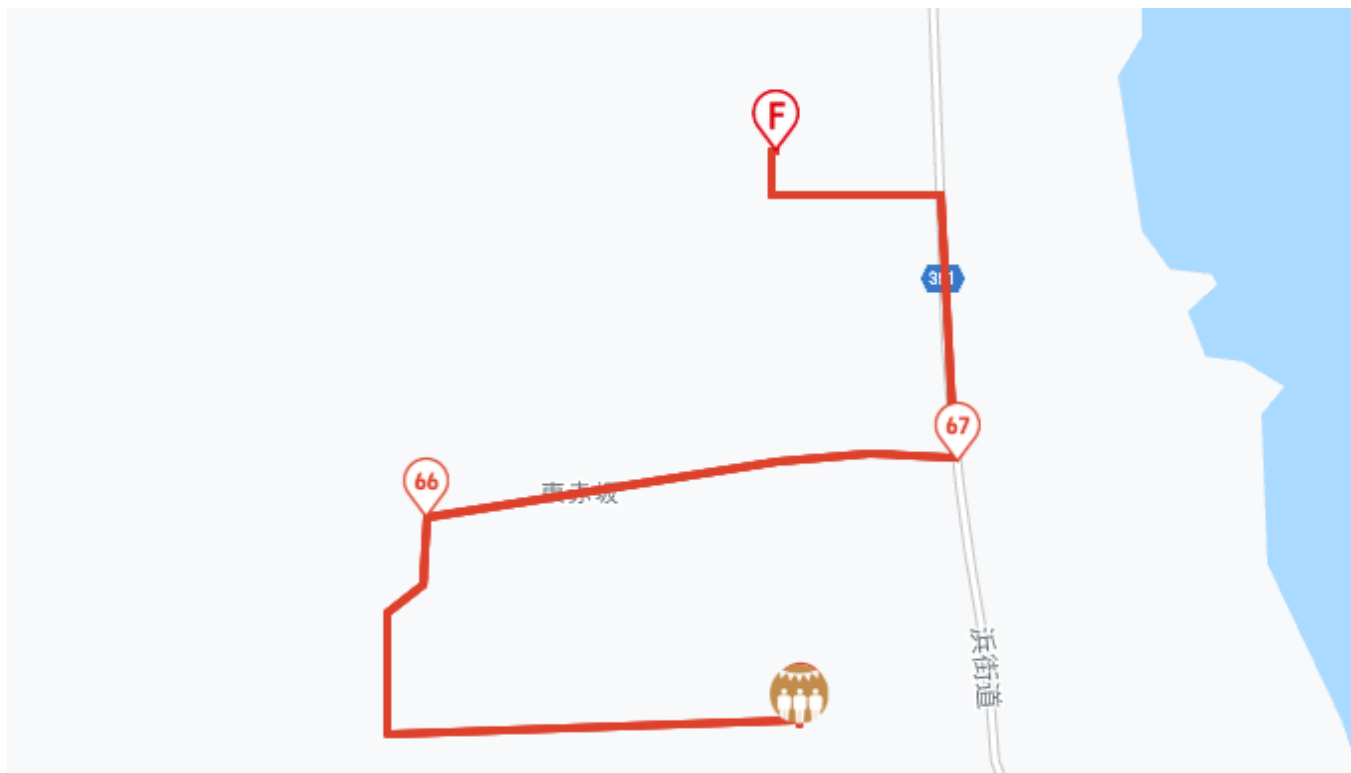
©Google

■第9区間 拡大図

【3スロット 食堂前 ～ 5スロット 葛尾村立葛尾幼稚園前 (2)】



©Google



©Google

■第10区間詳細

番号 (No.)	ピン番号 (Pin No.)	スロット番号 (Slot number)	市区町村(日) (City)	市区町村(英) (City)	出発地 (Departure)	到着地 (Destination)	出発/到着時間 (Departure/ Arrival time)
01	65	0011001	浪江町	Namie Town	福島ロボットテスト フィールド（浪江滑走路・ 滑走路付属格納庫）	福島ロボットテスト フィールド浪江滑走路入口	17:20
02	66	0011002	浪江町	Namie Town	福島ロボットテスト フィールド浪江滑走路入口	棚塩産業団地 （県道広野小高線）	
03	67	0011003	浪江町	Namie Town	棚塩産業団地 （県道広野小高線）	福島水素エネルギー研究 フィールド	17:28

※記載情報は変更になる可能性があります。

■第10区間 拡大図

【浪江町 福島ロボットテストフィールド（浪江滑走路・滑走路附属格納庫）
～ 浪江町 福島水素エネルギー研究フィールド】

■第10月区間 拡大図

【1スロット 福島ロボットテストフィールド（浪江滑走路・滑走路附属格納庫）
～ 3スロット 棚塩産業団地（県道広野小高線）】



©Google

■第10区間 拡大図

【2スロット 福島ロボットテストフィールド浪江滑走路入口
～ 3スロット 福島水素エネルギー研究フィールド】



©Google



©Google

■第11区間詳細

番号 (No.)	ピン番号 (Pin No.)	スロット番号 (Slot number)	市区町村(日) (City)	市区町村(英) (City)	出発地 (Departure)	到着地 (Destination)	出発/到着時間 (Departure/ Arrival time)
01	68	0011101	南相馬市	Minamisoma City	南相馬市役所	本町二丁目交差点南	18:37
02	69	0011102	南相馬市	Minamisoma City	本町二丁目交差点南	原町本町SS	
03	70	0011103	南相馬市	Minamisoma City	原町本町SS	日本生命原町営業支部前	
04	71	0011104	南相馬市	Minamisoma City	日本生命原町営業支部前	南町二丁目バス停前	
05	72	0011105	南相馬市	Minamisoma City	南町二丁目バス停前	南町二丁目交差点前	
06	73	0011106	南相馬市	Minamisoma City	南町二丁目交差点前	原町第一中学校入口	
07	74	0011107	南相馬市	Minamisoma City	原町第一中学校入口	南町四丁目交差点北	
08	75	0011108	南相馬市	Minamisoma City	南町四丁目交差点北	コカ・コーラ配送所前	
09	76	0011109	南相馬市	Minamisoma City	コカ・コーラ配送所前	南町団地前交差点南	
10	77	0011110	南相馬市	Minamisoma City	南町団地前交差点南	雲雀ヶ原（ひばりがはら） 祭場地入口	
11	78	0011111	南相馬市	Minamisoma City	雲雀ヶ原（ひばりがはら） 祭場地入口	雲雀ヶ原（ひばりがはら） 祭場地	19:07

※記載情報は変更になる可能性があります。

■第11区間 拡大図
【1スロット 南相馬市役所 ～ 5スロット 南町二丁目バス停前】



©Google

■第11区間 拡大図
【5スロット 南町二丁目バス停前 ～ 9スロット コカ・コーラ配送所前】



©Google

■第11区間 拡大図
【9スロット コカ・コーラ配送所前
～ 11スロット 雲雀ヶ原（ひばりがはら）祭場地入口】



©Google

NAME |

氏名 |